



**АДМИНИСТРАЦИЯ КРАСНОДАРСКОГО КРАЯ**  
**ПРИКАЗ**

от 18.04.2024

г. Краснодар

№ 358-кн

**Об утверждении границ и режима использования территории  
объекта культурного наследия федерального значения  
«Курганная группа «Кисляковская 7» (16 насыпей)», эпоха бронзы –  
эпоха железа, Краснодарский край, Кушевский район,  
ст-ца Кисляковская, 0,85 км к западу от западной окраины станицы**

В соответствии со статьями 3.1, 5.1, 9.1, 33 Федерального закона от 25 июня 2002 г. № 73-ФЗ «Об объектах культурного наследия (памятниках истории и культуры) народов Российской Федерации», статьей 3 Закона Краснодарского края от 23 июля 2015 г. № 3223-КЗ «Об объектах культурного наследия (памятниках истории и культуры) народов Российской Федерации, расположенных на территории Краснодарского края», приказом Министерства культуры Российской Федерации от 4 июня 2015 г. № 1745 «Об утверждении требований к составлению проектов границ территорий объектов культурного наследия», пунктом 2.3 Положения об управлении государственной охраны объектов культурного наследия администрации Краснодарского края, утвержденного постановлением главы администрации (губернатора) Краснодарского края от 8 декабря 2016 г. № 1000 «Об управлении государственной охраны объектов культурного наследия администрации Краснодарского края», п р и к а з ы в а ю:

1. Утвердить:

1) границы территории объекта культурного наследия федерального значения «Курганная группа «Кисляковская 7» (16 насыпей)», эпоха бронзы – эпоха железа, Краснодарский край, Кушевский район, ст-ца Кисляковская, 0,85 км к западу от западной окраины станицы, согласно приложению 1 к настоящему приказу;

2) режим использования территории объекта культурного наследия федерального значения «Курганная группа «Кисляковская 7» (16 насыпей)», эпоха бронзы – эпоха железа, Краснодарский край, Кушевский район,

ст-ца Кисляковская, 0,85 км к западу от западной окраины станицы, согласно приложению 2 к настоящему приказу.

2. Отделу государственного учета объектов культурного наследия управления государственной охраны объектов культурного наследия администрации Краснодарского края (Гончаров А.В.) обеспечить:

1) размещение (опубликование) настоящего приказа на сайте в информационно-телекоммуникационной сети «Интернет» <http://admkrain.krasnodar.ru> и на «Официальном интернет-портале правовой информации» ([www.pravo.gov.ru](http://www.pravo.gov.ru));

2) направление в семидневный срок со дня принятия настоящего приказа его копии в Управление Министерства юстиции Российской Федерации по Краснодарскому краю;

3) направление в срок не более чем пять рабочих дней со дня принятия настоящего приказа его копии в филиал ППК «Роскадастр» по Краснодарскому краю;

4) направление в семидневный срок со дня принятия настоящего приказа его копии в администрацию муниципального образования Кушевский район.

3. Контроль за выполнением настоящего приказа оставляю за собой.

4. Приказ вступает в силу на следующий день после его официального опубликования.

Начальник управления  
государственной охраны  
объектов культурного наследия  
администрации Краснодарского края



Г.Г. Давыденко

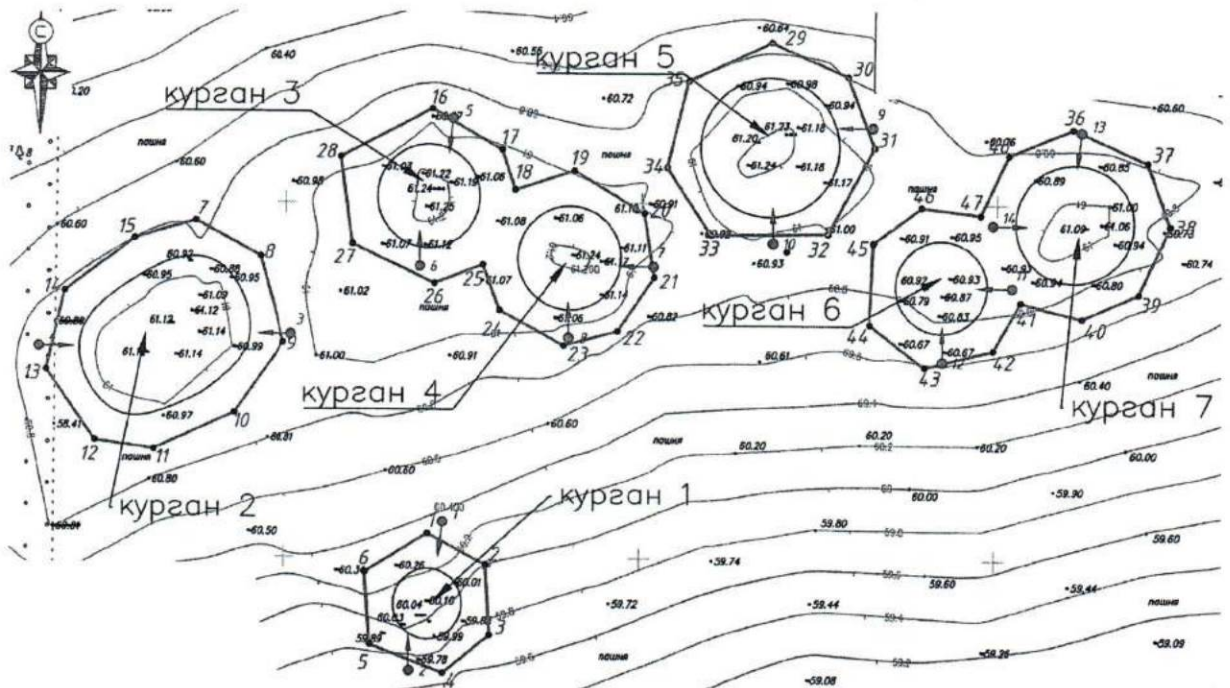
Приложение 1

УТВЕРЖДЕНЫ  
приказом администрации  
Краснодарского края  
от 18.04.2024 № 358-кн

**ГРАНИЦЫ**

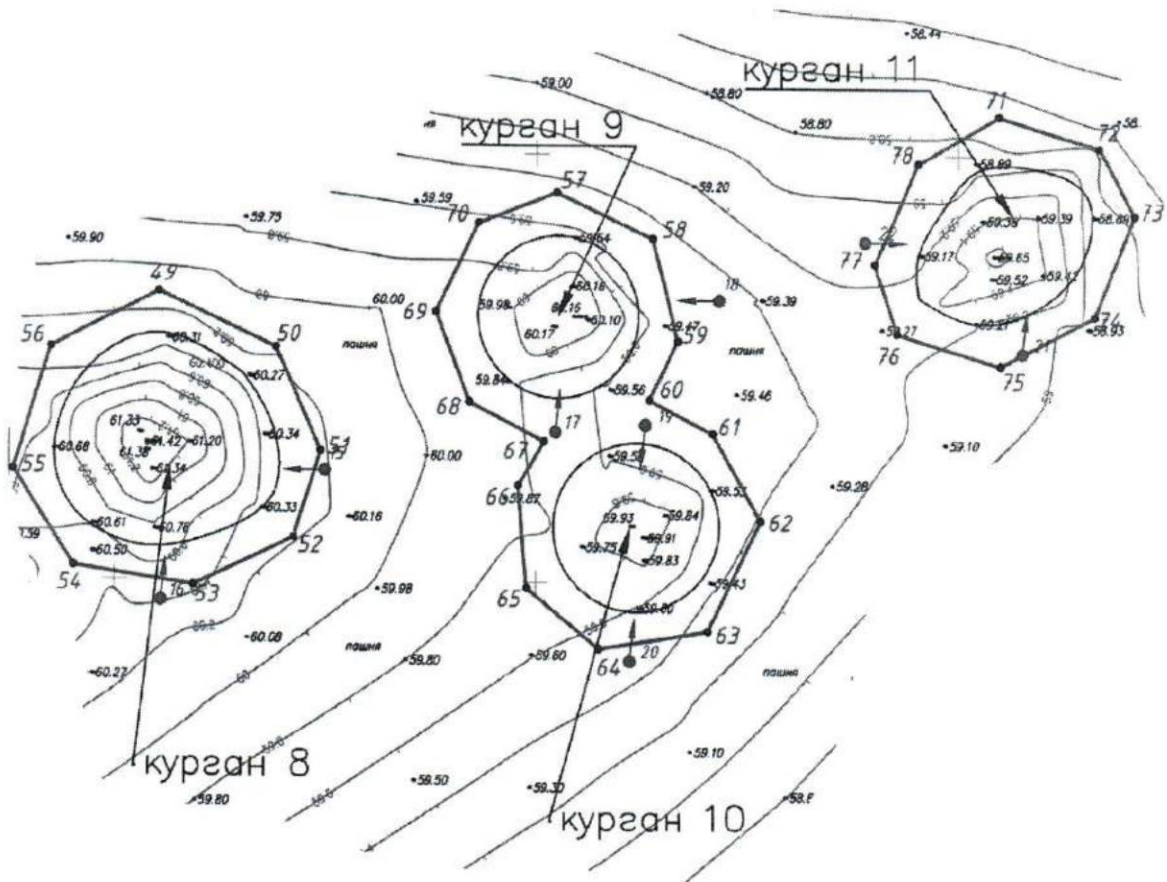
**территории объекта культурного наследия федерального значения  
«Курганная группа «Кисляковская 7» (16 насыпей)», эпоха бронзы –  
эпоха железа, Краснодарский край, Кушевский район,  
ст-ца Кисляковская, 0,85 км к западу от западной окраины станицы**

Карта (схема) границ территории объекта культурного наследия



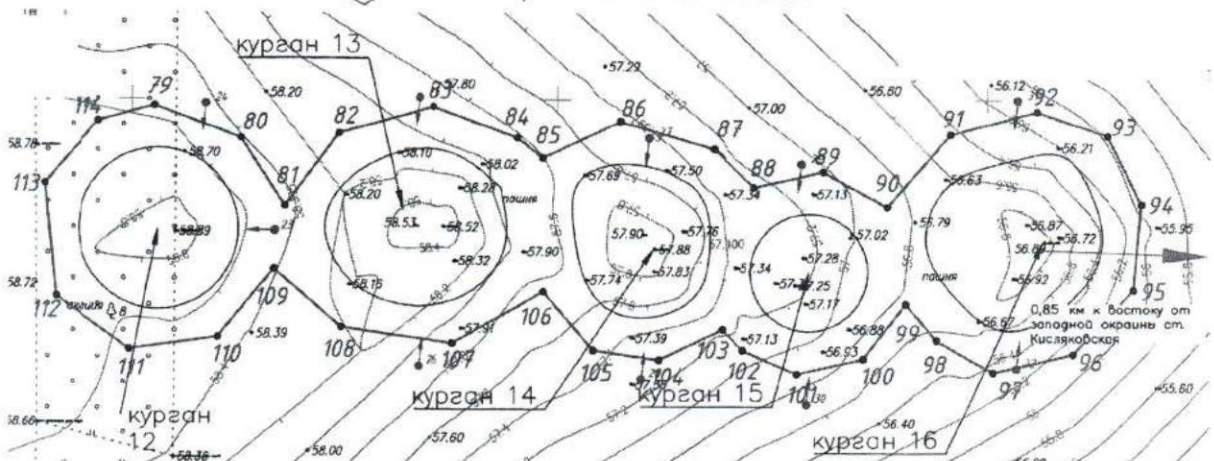
*УСЛОВНЫЕ ОБОЗНАЧЕНИЯ*

- горизонталы
- пола кургана
- граница территории объекта археологического наследия
- 1 поворотная точка и ее номер
- точка фотофиксации и ее номер



УСЛОВНЫЕ ОБОЗНАЧЕНИЯ

- горизонталы      1 поворотная точка и ее номер
- пола кургана    2 точка фотофиксации и ее номер
- ⬡ граница территории объекта археологического наследия



УСЛОВНЫЕ ОБОЗНАЧЕНИЯ

- горизонталы      1 поворотная точка и ее номер
- пола кургана    2 точка фотофиксации и ее номер
- ⬡ граница территории объекта археологического наследия

Перечень координат характерных (поворотных) точек границ территории  
объекта культурного наследия

№ точки	WGS-84		МСК 23 (Зона 2)	
	СШ	ВД	X	Y
Участок 1				
1	46.445350825	39.639360615	635506.78	2196840.43
2	46.445274558	39.639577538	635498.02	2196856.95
3	46.445100132	39.639599511	635478.60	2196858.31
4	46.445002861	39.639431558	635468.01	2196845.22
5	46.445070181	39.639159907	635475.85	2196824.48
6	46.44524947	39.639132867	635495.81	2196822.74
1	46.445350825	39.639360615	635506.78	2196840.43
Участок 2				
7	46.446131078	39.638474021	635594.67	2196773.78
8	46.446045975	39.638718677	635584.89	2196792.42
9	46.445829465	39.638812681	635560.70	2196799.23
10	46.445648008	39.638632894	635540.77	2196785.07
11	46.44555011	39.638337079	635530.27	2196762.16
12	46.445569115	39.638116821	635532.67	2196745.27
13	46.445745537	39.637931759	635552.52	2196731.39
14	46.44594526	39.637993827	635574.64	2196736.53
15	46.446083323	39.638245599	635589.66	2196756.14
7	46.446131078	39.638474021	635594.67	2196773.78
Участок 3				
16	46.446425001	39.639341054	635626.21	2196840.96

17	46.446325985	39.63960015	635614.86	2196860.68
18	46.446225368	39.639651091	635603.61	2196864.40
19	46.446276715	39.639864373	635609.04	2196880.89
20	46.446173283	39.640125216	635597.20	2196900.73
21	46.446012469	39.640166664	635579.27	2196903.62
22	46.445876408	39.640036286	635564.32	2196893.34
23	46.445837617	39.639841061	635560.26	2196878.27
24	46.445922626	39.639604098	635570.02	2196860.22
25	46.446036921	39.639538947	635582.81	2196855.43
26	46.445986298	39.639362805	635577.42	2196841.80
27	46.446082538	39.639057395	635588.51	2196818.51
28	46.446299864	39.639008201	635612.73	2196815.15
16	46.446425001	39.639341054	635626.21	2196840.96
Участок 4				
29	46.446609684	39.640576087	635645.13	2196936.20
30	46.446526704	39.640857251	635635.53	2196957.65
31	46.446349812	39.640961394	635615.74	2196965.32
32	46.446131203	39.640797291	635591.65	2196952.30
33	46.446123832	39.640370349	635591.39	2196919.48
34	46.446290199	39.640205022	635610.10	2196907.09
35	46.446507748	39.640277292	635634.18	2196913.05
29	46.446609684	39.640576087	635645.13	2196936.20
Участок 5				
36	46.446408824	39.641685376	635621.35	2197021.06
37	46.446329247	39.641955496	635612.15	2197041.66

38	46.446170792	39.642042484	635594.43	2197048.05
39	46.445998359	39.641934781	635575.40	2197039.45
40	46.445934618	39.641733685	635568.58	2197023.87
41	46.445971347	39.641511953	635572.95	2197006.91
42	46.445849373	39.641413436	635559.52	2196999.11
43	46.445802491	39.641164958	635554.63	2196979.93
44	46.445906124	39.640957799	635566.42	2196964.20
45	46.446110855	39.640964377	635589.17	2196965.10
46	46.446202712	39.641140406	635599.15	2196978.79
47	46.446187007	39.64135518	635597.12	2196995.27
48	46.446338273	39.641453641	635613.81	2197003.12
36	46.446408824	39.641685376	635621.35	2197021.06
Участок 6				
49	46.446835212	39.642838611	635667.24	2197110.47
50	46.446723248	39.643200224	635654.33	2197138.05
51	46.446510324	39.643346539	635630.47	2197148.89
52	46.446327913	39.643267096	635610.29	2197142.44
53	46.446222183	39.642961024	635598.94	2197118.72
54	46.446257218	39.642590851	635603.32	2197090.35
55	46.446455545	39.642398079	635625.61	2197075.91
56	46.446711507	39.642507261	635653.92	2197084.78
49	46.446835212	39.642838611	635667.24	2197110.47
Участок 6				
57	46.447063769	39.64405994	635691.06	2197204.75
58	46.446972598	39.644359158	635680.53	2197227.56

59	46.446755445	39.644444039	635656.29	2197233.68
60	46.44663147	39.644358097	635642.62	2197226.84
61	46.446565434	39.644557472	635635.02	2197242.04
62	46.446384434	39.64471142	635614.70	2197253.52
63	46.44614927	39.644554254	635588.76	2197241.00
64	46.446108308	39.644216854	635584.65	2197215.00
65	46.446232481	39.643989479	635598.75	2197197.77
66	46.446447321	39.643957454	635622.67	2197195.71
67	46.446542213	39.644035817	635633.11	2197201.91
68	46.44661928	39.643802098	635641.99	2197184.10
69	46.446806768	39.6436938	635662.97	2197176.13
70	46.446997161	39.643819538	635683.97	2197186.15
57	46.447063769	39.64405994	635691.06	2197204.75
Участок 7				
71	46.447241427	39.645420807	635709.04	2197309.64
72	46.447180176	39.645731759	635701.82	2197333.42
73	46.447042576	39.64584293	635686.38	2197341.70
74	46.446825609	39.645727024	635662.42	2197332.39
75	46.446718397	39.645439032	635650.87	2197310.06
76	46.446781402	39.645118981	635658.29	2197285.59
77	46.446928076	39.645046032	635674.69	2197280.26
78	46.447140038	39.645174631	635698.09	2197290.54
71	46.447241427	39.645420807	635709.04	2197309.64
Участок 8				
79	46.447160747	39.646666564	635698.45	2197405.21



80	46.447096421	39.646931713	635690.95	2197425.46
81	46.446955244	39.647069452	635675.08	2197435.78
82	46.447110104	39.647231888	635692.08	2197448.55
83	46.447169248	39.647520918	635698.28	2197470.87
84	46.447107045	39.647779311	635691.03	2197490.61
85	46.447065551	39.647858349	635686.32	2197496.60
86	46.447145002	39.648089904	635694.85	2197514.54
87	46.447090767	39.648377489	635688.45	2197536.54
88	46.447011407	39.648498005	635679.47	2197545.65
89	46.447046275	39.648706716	635683.07	2197561.75
90	46.446975061	39.648901724	635674.90	2197576.60
91	46.447129828	39.649089482	635691.86	2197591.32
92	46.447181364	39.649351394	635697.25	2197611.54
93	46.447133271	39.649558865	635691.64	2197627.39
94	46.446990362	39.649664052	635675.62	2197635.21
95	46.446810296	39.649647143	635655.62	2197633.57
96	46.446675442	39.649473527	635640.86	2197619.98
97	46.446633865	39.649232536	635636.55	2197601.38
98	46.446698612	39.649060723	635643.97	2197588.30
99	46.446772457	39.648964029	635652.30	2197581.01
100	46.446657818	39.648839807	635639.72	2197571.25
101	46.446623625	39.648638798	635636.18	2197555.74
102	46.446671376	39.648473895	635641.70	2197543.16
103	46.446713448	39.648412726	635646.46	2197538.54
104	46.446648493	39.648220642	635639.49	2197523.66

105	46.446666019	39.648020492	635641.70	2197508.31
106	46.446784841	39.647867333	635655.10	2197496.77
107	46.44667484	39.647592745	635643.23	2197475.46
108	46.446703687	39.647249026	635646.88	2197449.11
109	46.446821972	39.647039954	635660.30	2197433.26
110	46.446678616	39.646872032	635644.59	2197420.09
111	46.446649935	39.646602603	635641.75	2197399.34
112	46.446756525	39.646375205	635653.89	2197382.06
113	46.44699223	39.646333372	635680.15	2197379.29
114	46.447125815	39.646495755	635694.79	2197392.02
79	46.447160747	39.646666564	635698.45	2197405.21

Начальник управления  
государственной охраны  
объектов культурного наследия  
администрации Краснодарского края



Г.Г. Давыденко

Приложение 2

УТВЕРЖДЕН

приказом администрации  
Краснодарского края

от 18.04.2024 № 358-кн

### РЕЖИМ

**использования территории объекта культурного наследия федерального значения «Курганная группа «Жисляковская 7» (16 насыпей)», эпоха бронзы – эпоха железа, Краснодарский край, Кущевский район, ст-ца Жисляковская, 0,85 км к западу от западной окраины станицы**

На территории объекта культурного наследия запрещается строительство объектов капитального строительства и увеличение объемно-пространственных характеристик существующих на территории объекта культурного наследия объектов капитального строительства, проведение земляных, строительных, мелиоративных и иных работ, за исключением работ по сохранению объекта культурного наследия или его отдельных элементов, сохранению историко-градостроительной или природной среды объекта культурного наследия.

На территории объекта культурного наследия разрешается ведение хозяйственной деятельности, не противоречащей требованиям обеспечения сохранности объекта культурного наследия и позволяющей обеспечить функционирование объекта культурного наследия в современных условиях.

Особый режим использования земельного участка, в границах которого располагается объект культурного наследия, предусматривает возможность проведения археологических полевых работ в порядке, установленном Федеральным законом от 25 июня 2002 г. № 73-ФЗ «Об объектах культурного наследия (памятниках истории и культуры) народов Российской Федерации», земляных, строительных, мелиоративных, хозяйственных работ, работ по использованию лесов и иных работ при условии обеспечения сохранности объекта культурного наследия, а также обеспечения доступа граждан к указанному объекту.

Границы территории объекта культурного наследия могут быть откорректированы по результатам археологических полевых работ.

Начальник управления  
государственной охраны  
объектов культурного наследия  
администрации Краснодарского края



Г.Г. Давыденко