



АДМИНИСТРАЦИЯ КРАСНОДАРСКОГО КРАЯ
ПРИКАЗ

от 23.04.2024

г. Краснодар

№ 372-КН

Об установлении зон охраны, утверждении режимов использования земель и требований к градостроительным регламентам в границах территорий данных зон объекта культурного наследия регионального значения «Здание переднего створа маяка, архитектор Франсуа Жозеф Тонде», Краснодарский край, городской округ город-курорт Геленджик, г. Геленджик, бульвар Лермонтовский, 22

В соответствии со статьями 33, 34 Федерального закона от 25 июня 2002 г. № 73-ФЗ «Об объектах культурного наследия (памятниках истории и культуры) народов Российской Федерации», Законом Краснодарского края от 23 июля 2015 г. № 3223-КЗ «Об объектах культурного наследия (памятниках истории и культуры) народов Российской Федерации, расположенных на территории Краснодарского края», постановлением Правительства Российской Федерации от 12 сентября 2015 г. № 972 «Об утверждении Положения о зонах охраны объектов культурного наследия (памятниках истории и культуры) народов Российской Федерации и о признании утратившими силу отдельных положений нормативных правовых актов Правительства Российской Федерации», приказом Федеральной службы государственной регистрации, кадастра и картографии от 26 июля 2022 г. № п/0292 «Об установлении формы графического описания местоположения границ населенных пунктов, территориальных зон, особо охраняемых природных территорий, зон с особыми условиями использования территории, формы текстового описания местоположения границ населенных пунктов, территориальных зон, требований к точности определения координат характерных точек границ населенных пунктов, территориальных зон, особо охраняемых природных территорий, зон с особыми условиями использования территории, формату электронного документа, содержащего сведения о границах населенных пунктов, территориальных зон, особо охраняемых природных территорий, зон с особыми условиями использования территории», постановлением главы администрации (губернатора) Краснодарского края от 8 декабря 2016 г. № 1000 «Об управлении государственной охраны объектов культурного наследия

администрации Краснодарского края», п р и к а з ы в а ю:

1. Утвердить:

1) зоны охраны объекта культурного наследия регионального значения «Здание переднего створа маяка, архитектор Франсуа Жозеф Тонде», Краснодарский край, городской округ город-курорт Геленджик, г. Геленджик, бульвар Лермонтовский, 22, согласно приложению 1 к настоящему приказу;

2) режимы использования земель и требования к градостроительным регламентам в границах территорий зон охраны объекта культурного наследия регионального значения «Здание переднего створа маяка, архитектор Франсуа Жозеф Тонде», Краснодарский край, городской округ город-курорт Геленджик, г. Геленджик, бульвар Лермонтовский, 22, согласно приложению 2 к настоящему приказу;

2. Отделу государственного учета объектов культурного наследия управления государственной охраны объектов культурного наследия администрации Краснодарского края (Гончаров А.В.) обеспечить:

1) размещение (опубликование) настоящего приказа на сайте в информационно-телекоммуникационной сети «Интернет» <http://admkrai.krasnodar.ru> и на «Официальном интернет-портале правовой информации» (www.pravo.gov.ru);

2) направление в семидневный срок со дня принятия настоящего приказа его копии в Управление Министерства юстиции Российской Федерации по Краснодарскому краю;

3) направление в срок не более чем пять рабочих дней со дня принятия настоящего приказа его копии в филиал ППК «Роскадастр» по Краснодарскому краю;

4) направление в семидневный срок со дня принятия настоящего приказа его копии в администрацию муниципального образования город-курорт Геленджик.

3. Убытки, причиненные ограничением прав в связи с установлением зон с особыми условиями использования территорий, подлежат возмещению в установленном законодательством Российской Федерации порядке.

4. Контроль за выполнением настоящего приказа оставляю за собой.

5. Приказ вступает в силу на следующий день после его официального опубликования.

Заместитель начальника
управления государственной
охраны объектов культурного наследия
администрации Краснодарского края

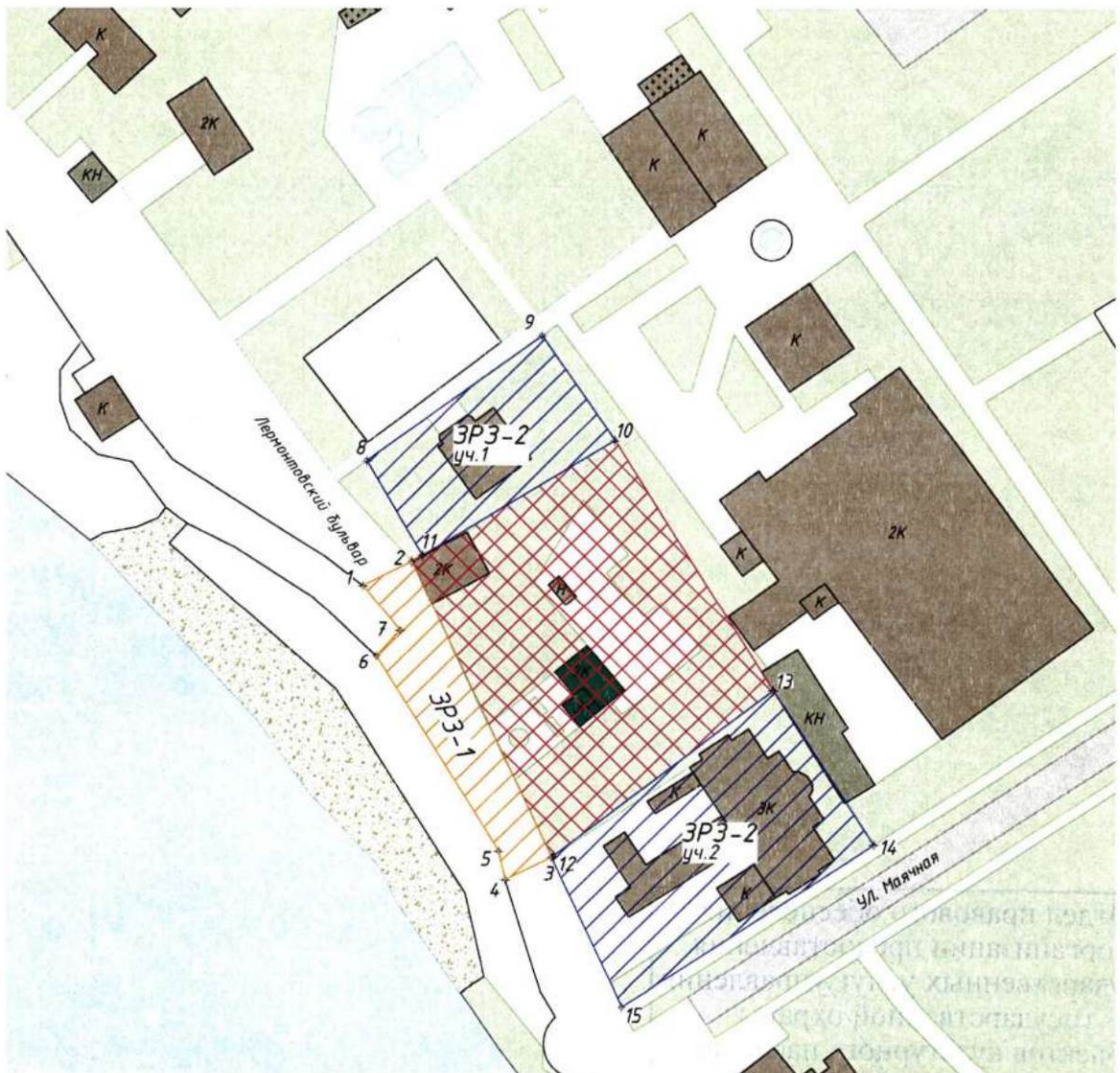
Н.Т. Бирюкова

УТВЕРЖДЕНЫ
приказом администрации
Краснодарского края
от 23.04.2024 № 372-кн










ЗОНЫ
охраны объекта культурного наследия регионального
значения «Здание переднего створа маяка,
архитектор Франсуа Жозеф Тонде», Краснодарский край,
городской округ город-курорт Геленджик, г. Геленджик,
бульвар Лермонтовский, 22

Карта (схема) границ зон охраны объекта культурного наследия

**Карта (схема) границ зоны регулирования застройки
и хозяйственной деятельности объекта культурного наследия
регионального значения (ЗРЗ)**



Условные обозначения:

-  Рассматриваемый объект культурного наследия регионального значения, находящийся на государственной охране: «Здание переднего створа маяка, архитектор Франсуа Жозеф Тонде», Краснодарский край, городской округ город-курорт Геленджик, г. Геленджик, бульвар Лермонтовский, 22
-  Дорожно-транспортные сети
-  Озеленение
-  Ограждения
-  Жилая и административная застройка
-  Нежилая хозяйственная застройка
-  Территория объекта культурного наследия
-  Зона регулирования застройки и хозяйственной деятельности ЗРЗ 1
-  Зона регулирования застройки и хозяйственной деятельности ЗРЗ 2
- ⁺ Номер характерной (поворотной) точки границ зон охраны

Перечень координат характерных (поворотных) точек границ зоны регулирования застройки и хозяйственной деятельности объекта культурного наследия (ЗРЗ-1)

Сведения об объекте					
№ п/п	Характеристики объекта		Описание характеристик		
1	2		3		
1	Местоположение объекта		Краснодарский край, г. Геленджик		
2	Площадь объекта ± величина погрешности определения площади ($P \pm \Delta P$)		-		
3	Иные характеристики объекта		-		
Сведения о местоположении границ объекта					
1. Система координат МСК-23 Зона 1					
2. Сведения о характерных точках границ объекта					
Обозначение характерных точек границ	Координаты, м		Метод определения координат характерной точки	Средняя квадратическая погрешность положения характерной точки (Mt), м	Описание обозначения точки на местности (при наличии)
	X	Y			

1	2	3	4	5	6
1	426723.35	1306798.75	Аналитический метод	0,1	-
2	426728.45	1306808.88	Аналитический метод	0,1	-
3	426665.91	1306837.88	Аналитический метод	0,1	-
4	426661.21	1306828.28	Аналитический метод	0,1	-
5	426667.24	1306826.91	Аналитический метод	0,1	-
6	426708.41	1306801.51	Аналитический метод	0,1	-
7	426713.83	1306806.44	Аналитический метод	0,1	-
1	426723.35	1306798.75	Аналитический метод	0,1	-

3. Сведения о характерных точках части (частей) границы объекта

Обозначение характерных точек границ	Координаты, м		Метод определения координат характерной точки	Средняя квадратиче- ская погреш- ность положения характер- ной точки (M _t), м	Описание обозначе- ния точки на местности (при наличии)
	X	Y			
1	2	3	4	5	6
-	-	-	-	-	-

Перечень координат характерных (поворотных) точек границ зоны регулирования застройки и хозяйственной деятельности объекта культурного наследия (ЗРЗ-2)

Сведения об объекте					
№ п/п	Характеристики объекта		Описание характеристик		
1	2		3		
1	Местоположение объекта		Краснодарский край, г. Геленджик		
2	Площадь объекта ± величина погрешности определения площади ($P \pm \Delta P$)		-		
3	Иные характеристики объекта		-		
Сведения о местоположении границ объекта					
1. Система координат МСК-23 Зона 1					
2. Сведения о характерных точках границ объекта					
Обозначение характерных точек границ	Координаты, м		Метод определения координат характерной точки	Средняя квадратическая погрешность положения характерной точки (Mt), м	Описание обозначения точки на местности (при наличии)
	X	Y			
1	2	3	4	5	6
Участок 1					
8	426749.36	1306799.53	Аналитический метод	0,1	-
9	426775.70	1306835.95	Аналитический метод	0,1	-
10	426753.68	1306851.11	Аналитический метод	0,1	-
11	426729.76	1306811.08	Аналитический метод	0,1	-
8	426749.36	1306799.53	Аналитический метод	0,1	-
Участок 2					
3	426665.91	1306837.88	Аналитический метод	0,1	-
12	426666.22	1306838.29	Аналитический метод	0,1	-
13	426701.26	1306884.08	Аналитический метод	0,1	-
14	426668.65	1306905.06	Аналитический метод	0,1	-

			метод		
15	426634.30	1306852.54	Аналитический метод	0,1	-
3	426665.91	1306837.88	Аналитический метод	0,1	-
3. Сведения о характерных точках части (частей) границы объекта					
Обозначение характерных точек границ	Координаты, м		Метод определения координат характерной точки	Средняя квадратическая погрешность положения характерной точки (Mt), м	Описание обозначения точки на местности (при наличии)
	X	Y			
1	2	3	4	5	6
-	-	-	-	-	-

Заместитель начальника
управления государственной
охраны объектов культурного наследия
администрации Краснодарского края

 Н.Т. Бирюкова

УТВЕРЖДЕНЫ
приказом администрации
Краснодарского края
от 23.04.2024 № 372-кн

РЕЖИМЫ
использования земель и требования к градостроительным
регламентам в границах территорий зон охраны объекта
культурного наследия регионального значения
«Здание переднего створа маяка, архитектор Франсуа Жозеф
Тонде», Краснодарский край, городской округ
город-курорт Геленджик, г. Геленджик,
бульвар Лермонтовский, 22

Режим использования земель и требования
к градостроительным регламентам в границах зоны регулирования
застройки и хозяйственной деятельности (ЗРЗ-1) объекта культурного
наследия

В границах зоны регулирования застройки и хозяйственной деятельности ЗРЗ-1 разрешается:

1) проведение мероприятий, направленных на обеспечение пожарной и экологической безопасности;

2) организация пешеходных и велосипедных дорожек;

3) строительство объектов капитального строительства с соблюдением следующих требований:

только подземные сооружения транспортной и инженерной инфраструктуры;

4) строительство наземных линейных объектов транспортной инфраструктуры без увеличения высотных отметок существующей поверхности земли более чем на 0,25 м;

5) капитальный ремонт и реконструкция существующих инженерных сетей, а также прокладка новых инженерных сетей (теплотрасс, газопровода, электрокабеля и т.д.) подземным способом; на участках со сложными геологическими условиями (наличие твердых скальных пород) допускается прокладка инженерных сетей наземным и надземными способами при обосновании их трассировки, с учетом условий наименьшего оказания ими воздействия на визуальное восприятие;

6) снос (демонтаж) объектов капитального строительства, а также некапитальных строений, сооружений;

7) благоустройство территории с использованием в покрытии пешеходных площадок, тротуаров, подпорных стен традиционных материалов (каменная брусчатка, гранит) или имитирующих натуральные материалы;

8) мероприятия по регулировке озеленения, санитарная рубка, уборка сухостоя, посадка кустарников, разбивка газонов, цветников;

9) установка остановочных комплексов общественного транспорта каркасного типа с заполнением светопрозрачными материалами;

10) устройство местных проездов к зданиям, пожарных и технических проездов;

11) размещение временных инженерных сетей, сооружений (бытовок, ограждения и т.д.) на период строительных и ремонтных работ.

В границах зоны регулирования застройки и хозяйственной деятельности ЗРЗ-1 запрещается:

1) размещение объектов, являющихся источниками повышенной пожароопасности и взрывоопасности;

2) строительство объектов капитального строительства с нарушением требований к строительству объектов капитального строительства для данной зоны;

3) прокладка инженерных коммуникаций (теплотрасса, газопровод, водопровод, канализация) наземным и надземным способами, за исключением временных сетей, а также случаев, когда отсутствует техническая возможность их прокладки подземным способом. В таком случае предусмотреть адаптацию инженерных сооружений к природной и градостроительной среде путем устройства маскирующего озеленения, декоративных элементов (шпалер, пергол, берсо и т.п.) и иных архитектурных решений;

4) проведение строительных и иных работ на земельном участке, непосредственно связанном с земельным участком в границах территории объекта культурного наследия, без наличия в проектной документации разделов об обеспечении сохранности указанного объекта культурного наследия;

5) капитальный ремонт и реконструкция существующей наземной транспортной инфраструктуры с увеличением высотных отметок более чем на 0,25 м;

6) использование строительных технологий, создающих динамические нагрузки на объект культурного наследия;

7) размещение антенно-мачтовых сооружений связи;

8) установка отдельно стоящих средств наружной рекламы, не соответствующих следующим требованиям:

площадь информационного поля по короткой стороне не более 1,2 м и по длинной стороне не более 1,7 м;

высота не более 2,5 м;

9) установка ограждений, не соответствующих следующим требованиям: с просветом не менее 50 процентов поверхности ограждения;

высотой не более 1,5 м.

**Режим использования земель и требования
к градостроительным регламентам в границах зоны регулирования
застройки и хозяйственной деятельности (ЗРЗ-2) объекта культурного
наследия**

В границах зоны регулирования застройки и хозяйственной деятельности ЗРЗ-2 **разрешается:**

1) строительство объектов капитального строительства с соблюдением следующих требований:

максимальная высота зданий, строений, сооружений с учетом высотных акцентов – 14 м от проектной отметки земли до верхней отметки самого высокого конструктивного элемента здания (парапет кровли; карниз, конек кровли, верх фронтона; купол; шпиль; башня);

материалы отделки фасадов – натуральный камень, дерево, керамический кирпич, штукатурка, окраска фасадов по штукатурке и кирпичу. Допускается применение современных материалов, аналогичных традиционным или имитирующих их;

цветовое решение фасадов в неярких пастельных тонах;

2) капитальный ремонт и реконструкция объектов капитального строительства с соблюдением следующих требований:

с сохранением объемно-пространственных характеристик (размеров, пропорций, высоты) или, в случае изменения объемно-пространственных характеристик, без превышения предельных параметров строительства, установленных в границах данной зоны;

с использованием материалов и цветового решения фасадов в соответствии с требованиями к строительству в границах данной зоны;

3) капитальный ремонт и реконструкция существующих инженерных сетей, а также прокладка новых инженерных сетей (теплотрасс, газопровода, электрокабеля и т.д.) подземным способом; на участках со сложными геологическими условиями (наличие твердых скальных пород) допускается прокладка инженерных сетей наземным и надземными способами при обосновании их трассировки, с учетом условий наименьшего оказания ими воздействия на визуальное восприятие;

4) проведение мероприятий, направленных на обеспечение экологической безопасности;

5) снос (демонтаж) объектов капитального строительства, а также некапитальных строений и сооружений;

6) проведение работ по озеленению территории: посадка деревьев, кустарников, разбивка газонов, цветников, санитарная рубка.

В границах зоны регулирования застройки и хозяйственной деятельности ЗРЗ-2 **запрещается:**

1) строительство объектов капитального строительства с нарушением требований к строительству объектов капитального строительства для данной

зоны;

2) капитальный ремонт и реконструкция объектов капитального строительства с нарушением требований к капитальному ремонту и реконструкции объектов капитального строительства для данной зоны;

3) прокладка инженерных коммуникаций (теплотрасса, газопровод, водопровод, канализация) наземным и надземным способами, за исключением временных сетей, а также случаев, когда отсутствует техническая возможность их прокладки подземным способом. В таком случае предусмотреть адаптацию инженерных сооружений к природной и градостроительной среде путем устройства маскирующего озеленения, декоративных элементов (шпалер, пергол, берсо и т.п.) и иных архитектурных решений;

4) проведение строительных и иных работ на земельном участке, непосредственно связанном с земельным участком в границах территории объекта культурного наследия, без наличия в проектной документации разделов об обеспечении сохранности указанного объекта культурного наследия;

5) использование строительных технологий, создающих динамические нагрузки на объект культурного наследия;

6) размещение антенно-мачтовых сооружений связи в виде отдельно стоящих сооружений.

Заместитель начальника
управления государственной охраны
объектов культурного наследия
администрации Краснодарского края

 Н.Т. Бирюкова