



**АДМИНИСТРАЦИЯ КРАСНОДАРСКОГО КРАЯ**  
**ПРИКАЗ**

от 13.05.2024

г. Краснодар

№ 475-КН

**Об утверждении границ и режима использования территории  
объекта культурного наследия федерального значения  
«Курганная группа», эпоха средневековья, Краснодарский край,  
Крымский район, зверосовхоз «Баканский», ферма**

В соответствии со статьями 3.1, 5.1, 9.1, 33 Федерального закона от 25 июня 2002 г. № 73-ФЗ «Об объектах культурного наследия (памятниках истории и культуры) народов Российской Федерации», статьей 3 Закона Краснодарского края от 23 июля 2015 г. № 3223-КЗ «Об объектах культурного наследия (памятниках истории и культуры) народов Российской Федерации, расположенных на территории Краснодарского края», приказом Министерства культуры Российской Федерации от 4 июня 2015 г. № 1745 «Об утверждении требований к составлению проектов границ территорий объектов культурного наследия», пунктом 2.3 Положения об управлении государственной охраны объектов культурного наследия администрации Краснодарского края, утвержденного постановлением главы администрации (губернатора) Краснодарского края от 8 декабря 2016 г. № 1000 «Об управлении государственной охраны объектов культурного наследия администрации Краснодарского края», п р и к а з ы в а ю:

1. Утвердить:

- 1) границы территории объекта культурного наследия федерального значения «Курганная группа», эпоха средневековья, Краснодарский край, Крымский район, зверосовхоз «Баканский», ферма, согласно приложению 1 к настоящему приказу;
- 2) режим использования территории объекта культурного наследия федерального значения «Курганная группа», эпоха средневековья, Краснодарский край, Крымский район, зверосовхоз «Баканский», ферма, согласно приложению 2 к настоящему приказу.

2. Отделу государственного учета объектов культурного наследия управления государственной охраны объектов культурного наследия

администрации Краснодарского края (Гончаров А.В.) обеспечить:

1) размещение (опубликование) настоящего приказа на сайте в информационно-телекоммуникационной сети «Интернет» <http://admkrain.krasnodar.ru> и на «Официальном интернет-портале правовой информации» ([www.pravo.gov.ru](http://www.pravo.gov.ru));

2) направление в семидневный срок со дня принятия настоящего приказа его копии в Управление Министерства юстиции Российской Федерации по Краснодарскому краю;


3) направление в срок не более чем пять рабочих дней со дня принятия настоящего приказа его копии в филиал ППК «Роскадастр» по Краснодарскому краю;

4) направление в семидневный срок со дня принятия настоящего приказа его копии в администрацию муниципального образования Крымский район.

3. Контроль за выполнением настоящего приказа оставляю за собой.

4. Приказ вступает в силу на следующий день после его официального опубликования.

Начальник управления  
государственной охраны  
объектов культурного наследия  
администрации Краснодарского края



Г.Г. Давыденко

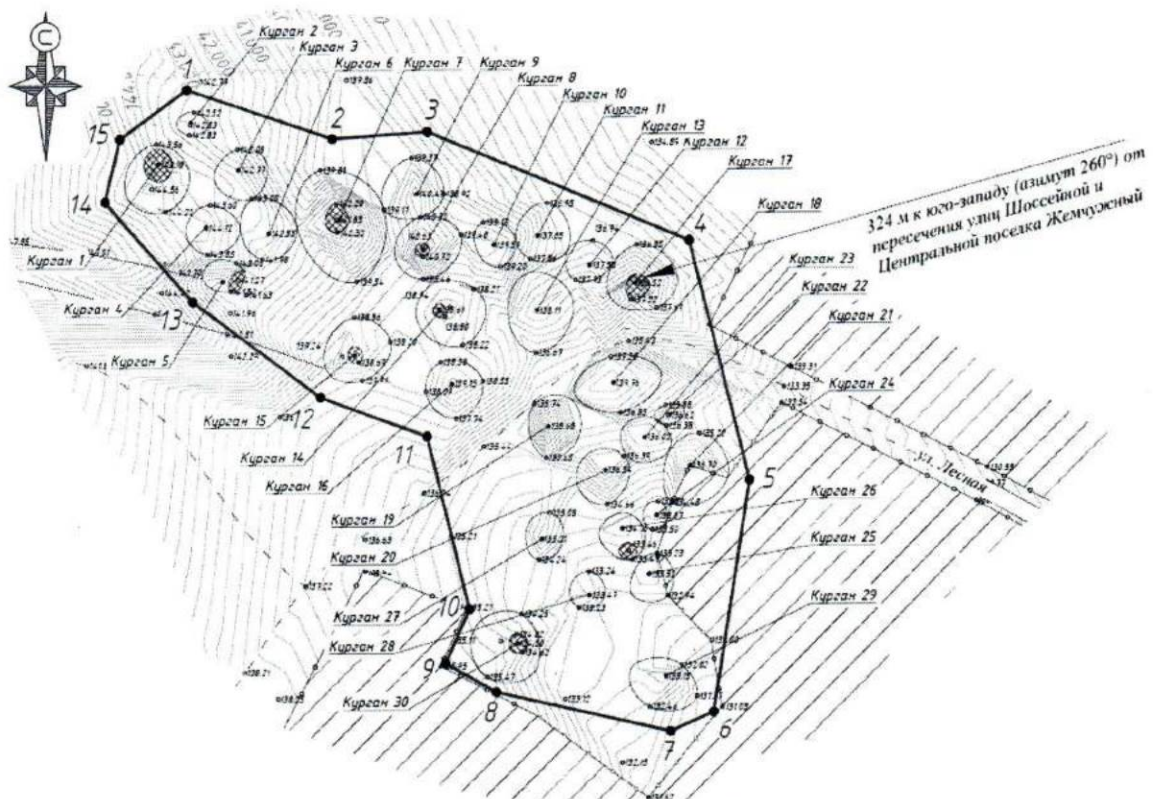
# Приложение 1

УТВЕРЖДЕНЫ  
приказом администрации  
Краснодарского края  
от 13.05.2024 № 415-кн







## ГРАНИЦЫ

территории объекта культурного наследия федерального значения  
«Курганная группа», эпоха средневековья, Краснодарский край,  
Крымский район, зверосовхоз «Баканский», ферма

Карта (схема) границ территории объекта культурного наследия



### УСЛОВНЫЕ ОБОЗНАЧЕНИЯ

-  горизонтали
-  пола кургана
-  граница территории объекта археологического наследия
-  подворотная точка и ее номер
-  точка фотофиксации
-  территория ИЖС

Перечень координат характерных (поворотных) точек границ территории  
объекта культурного наследия

| №           | Координаты характерных точек во<br>Всемирной геодезической системе<br>координат (WGS-84) |              | Координаты характерных<br>точек в местной системе<br>координат (МСК-23) |            |
|-------------|--|--------------|---|------------|
|             | СШ   | ВД           | X   | Y          |
| Курган 1-30 |  |              |   |            |
| 1           | 44.873229414   | 37.785015417 | 459919.78   | 1284441.74 |
| 2           | 44.873161173   | 37.785297173 | 459912.15   | 1284463.98 |
| 3           | 44.873170627   | 37.785481953 | 459913.16   | 1284478.59 |
| 4           | 44.873022012   | 37.785988759 | 459896.55   | 1284518.60 |
| 5           | 44.872695333   | 37.786104733 | 459860.22   | 1284527.67 |
| 6           | 44.872379264   | 37.786034403 | 459825.11   | 1284522.03 |
| 7           | 44.872352754   | 37.785951086 | 459822.18   | 1284515.44 |
| 8           | 44.872407142   | 37.785613600 | 459828.29   | 1284488.78 |
| 9           | 44.872447339   | 37.785515477 | 459832.78   | 1284481.04 |
| 10          | 44.872520810   | 37.785561415 | 459840.93   | 1284484.69 |
| 11          | 44.872755567   | 37.785480175 | 459867.04   | 1284478.33 |
| 12          | 44.872809281   | 37.785273603 | 459873.04   | 1284462.03 |
| 13          | 44.872939329   | 37.785025969 | 459887.54   | 1284442.49 |
| 14          | 44.873074541   | 37.784855802 | 459902.60   | 1284429.08 |
| 15          | 44.873160951   | 37.784885129 | 459912.20   | 1284431.42 |
| 1           | 44.873229414   | 37.785015417 | 459919.78   | 1284441.74 |

Начальник управления  
государственной охраны  
объектов культурного наследия  
администрации Краснодарского края



Г.Г. Давыденко

Приложение 2

УТВЕРЖДЕН

приказом администрации  
Краснодарского края

от 73-05-2024 № 475-кн

### РЕЖИМ

**использования территории объекта культурного наследия федерального значения «Курганная группа», эпоха средневековья, Краснодарский край, Крымский район, зверосовхоз «Баканский», ферма**

На территории объекта культурного наследия запрещается строительство объектов капитального строительства и увеличение объемно-пространственных характеристик существующих на территории объекта культурного наследия объектов капитального строительства, проведение земляных, строительных, мелиоративных и иных работ, за исключением работ по сохранению объекта культурного наследия или его отдельных элементов, сохранению историко-градостроительной или природной среды объекта культурного наследия.

На территории объекта культурного наследия разрешается ведение хозяйственной деятельности, не противоречащей требованиям обеспечения сохранности объекта культурного наследия и позволяющей обеспечить функционирование объекта культурного наследия в современных условиях.

Особый режим использования земельного участка, в границах которого располагается объект культурного наследия, предусматривает возможность проведения археологических полевых работ в порядке, установленном Федеральным законом от 25 июня 2002 г. № 73-ФЗ «Об объектах культурного наследия (памятниках истории и культуры) народов Российской Федерации», земляных, строительных, мелиоративных, хозяйственных работ, работ по использованию лесов и иных работ при условии обеспечения сохранности объекта культурного наследия, а также обеспечения доступа граждан к указанному объекту.

Границы территории объекта культурного наследия могут быть откорректированы по результатам археологических полевых работ.

Начальник управления  
государственной охраны  
объектов культурного наследия  
администрации Краснодарского края



Г.Г. Давыденко