



АДМИНИСТРАЦИЯ КРАСНОДАРСКОГО КРАЯ
ПРИКАЗ

от 13.05.2024

г. Краснодар

№ 408-кн

**Об утверждении границ и режима использования территории
объекта культурного наследия федерального значения
«Курганная группа (2 насыпи)», Краснодарский край, Кушевский район,
ст-ца Шкуринская, ассоциация крестьянских хозяйств «Шкуринская»,
центральная усадьба, 2-е отделение**

В соответствии со статьями 3.1, 5.1, 9.1, 33 Федерального закона от 25 июня 2002 г. № 73-ФЗ «Об объектах культурного наследия (памятниках истории и культуры) народов Российской Федерации», статьей 3 Закона Краснодарского края от 23 июля 2015 г. № 3223-КЗ «Об объектах культурного наследия (памятниках истории и культуры) народов Российской Федерации, расположенных на территории Краснодарского края», приказом Министерства культуры Российской Федерации от 4 июня 2015 г. № 1745 «Об утверждении требований к составлению проектов границ территорий объектов культурного наследия», пунктом 2.3 Положения об управлении государственной охраны объектов культурного наследия администрации Краснодарского края, утвержденного постановлением главы администрации (губернатора) Краснодарского края от 8 декабря 2016 г. № 1000 «Об управлении государственной охраны объектов культурного наследия администрации Краснодарского края», п р и к а з ы в а ю:

1. Утвердить:

1) границы территории объекта культурного наследия федерального значения «Курганная группа (2 насыпи)», Краснодарский край, Кушевский район, ст-ца Шкуринская, ассоциация крестьянских хозяйств «Шкуринская», центральная усадьба, 2-е отделение, согласно приложению 1 к настоящему приказу;

2) режим использования территории объекта культурного наследия федерального значения «Курганная группа (2 насыпи)», Краснодарский край, Кушевский район, ст-ца Шкуринская, ассоциация крестьянских хозяйств

«Шкуринская», центральная усадьба, 2-е отделение, согласно приложению 2 к настоящему приказу.

2. Отделу государственного учета объектов культурного наследия управления государственной охраны объектов культурного наследия администрации Краснодарского края (Гончаров А.В.) обеспечить:

1) размещение (опубликование) настоящего приказа на сайте в информационно-телекоммуникационной сети «Интернет» <http://admkrain.krasnodar.ru> и на «Официальном интернет-портале правовой информации» (www.pravo.gov.ru);

2) направление в семидневный срок со дня принятия настоящего приказа его копии в Управление Министерства юстиции Российской Федерации по Краснодарскому краю;

3) направление в срок не более чем пять рабочих дней со дня принятия настоящего приказа его копии в филиал ППК «Роскадастр» по Краснодарскому краю;

4) направление в семидневный срок со дня принятия настоящего приказа его копии в администрацию муниципального образования Кушевский район.

3. Контроль за выполнением настоящего приказа оставляю за собой.

4. Приказ вступает в силу на следующий день после его официального опубликования.

Начальник управления
государственной охраны
объектов культурного наследия
администрации Краснодарского края



Г.Г. Давыденко

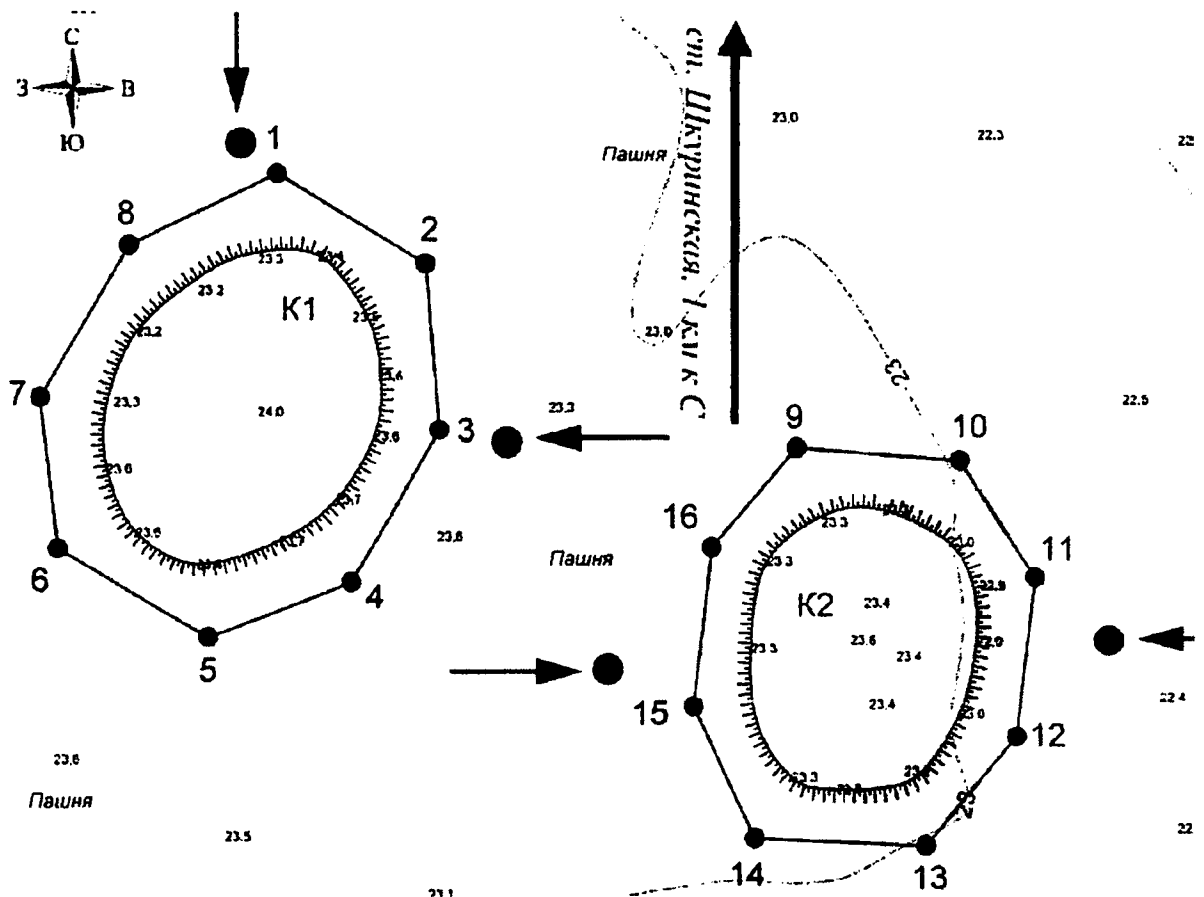
Приложение 1

УТВЕРЖДЕНЫ
приказом администрации
Краснодарского края
от 13.05.2024 № 408-КН




ГРАНИЦЫ

**территории объекта культурного наследия федерального значения
«Курганная группа (2 насыпи)», Краснодарский край, Кушевский район,
ст-ца Шкуринская, ассоциация крестьянских хозяйств «Шкуринская»,
центральная усадьба, 2-е отделение**

Карта (схема) границ территории объекта культурного наследия



Условные обозначения:


-  - границы насыпи кургана
-  - границы территории объекта археологического наследия (ОАН) и точка её поворота
-  - точка фотофиксации памятника и её направление

Перечень координат характерных (поворотных) точек границ территории
объекта культурного наследия

№ точки	WGS-84		МСК 23 (Зона 2)	
	СШ	ВД	Х	У
Участок №1				
1	46.56147242	39.37949851	648787.14	2177135.32
2	46.56132035	39.37988951	648769.63	2177164.95
3	46.56102584	39.37993424	648736.82	2177167.72
4	46.56075211	39.37971048	648706.74	2177149.94
5	46.56064583	39.37934047	648695.50	2177121.33
6	46.56080018	39.37894364	648713.28	2177091.25
7	46.56106693	39.37889142	648743.01	2177087.85
8	46.56134066	39.37911518	648773.09	2177105.63
1	46.56147242	39.37949851	648787.14	2177135.32
Участок №2				
9	46.56100720	39.38086511	648733.30	2177239.05
10	46.56099139	39.38129048	648730.88	2177271.63
11	46.56078669	39.38149078	648707.81	2177286.53
12	46.56049812	39.38145141	648675.79	2177282.86
13	46.56030355	39.38122204	648654.52	2177264.83

14	46.56031105	39.38077395	648656.06	2177230.49
15	46.56054068	39.38060740	648681.84	2177218.24
16	46.56082925	39.38064676	648713.86	2177221.91
9	46.56100720	39.38086511	648733.30	2177239.05

Начальник управления
государственной охраны
объектов культурного наследия
администрации Краснодарского края



Г.Г. Давыденко

Приложение 2

УТВЕРЖДЕН

приказом администрации
Краснодарского края

от 13.05.2024 № 408-ки

РЕЖИМ

использования территории объекта культурного наследия федерального значения «Курганная группа (2 насыпи)», Краснодарский край, Кущевский район, ст-ца Шкуринская, ассоциация крестьянских хозяйств «Шкуринская», центральная усадьба, 2-е отделение

На территории объекта культурного наследия запрещается строительство объектов капитального строительства и увеличение объемно-пространственных характеристик существующих на территории объекта культурного наследия объектов капитального строительства, проведение земляных, строительных, мелиоративных и иных работ, за исключением работ по сохранению объекта культурного наследия или его отдельных элементов, сохранению историко-градостроительной или природной среды объекта культурного наследия.

На территории объекта культурного наследия разрешается ведение хозяйственной деятельности, не противоречащей требованиям обеспечения сохранности объекта культурного наследия и позволяющей обеспечить функционирование объекта культурного наследия в современных условиях.

Особый режим использования земельного участка, в границах которого располагается объект культурного наследия, предусматривает возможность проведения археологических полевых работ в порядке, установленном Федеральным законом от 25 июня 2002 г. № 73-ФЗ «Об объектах культурного наследия (памятниках истории и культуры) народов Российской Федерации», земляных, строительных, мелиоративных, хозяйственных работ, работ по использованию лесов и иных работ при условии обеспечения сохранности объекта культурного наследия, а также обеспечения доступа граждан к указанному объекту.

Границы территории объекта культурного наследия могут быть откорректированы по результатам археологических полевых работ.

Начальник управления
государственной охраны
объектов культурного наследия
администрации Краснодарского края



Г.Г. Давыденко