



АДМИНИСТРАЦИЯ КРАСНОДАРСКОГО КРАЯ
ПРИКАЗ

от 17.05.2024

г. Краснодар

№ 437-кн

**Об утверждении границ и режима использования территории
объекта культурного наследия федерального значения
«Курганная группа «Адагум–2» (2 насыпи)», Краснодарский край,
Крымский район, х. Адагум, 1,2 км к югу от хутора**

В соответствии со статьями 3.1, 5.1, 9.1, 33 Федерального закона от 25 июня 2002 г. № 73-ФЗ «Об объектах культурного наследия (памятниках истории и культуры) народов Российской Федерации», статьей 3 Закона Краснодарского края от 23 июля 2015 г. № 3223-КЗ «Об объектах культурного наследия (памятниках истории и культуры) народов Российской Федерации, расположенных на территории Краснодарского края», приказом Министерства культуры Российской Федерации от 4 июня 2015 г. № 1745 «Об утверждении требований к составлению проектов границ территорий объектов культурного наследия», пунктом 2.3 Положения об управлении государственной охраны объектов культурного наследия администрации Краснодарского края, утвержденного постановлением главы администрации (губернатора) Краснодарского края от 8 декабря 2016 г. № 1000 «Об управлении государственной охраны объектов культурного наследия администрации Краснодарского края», п р и к а з ы в а ю:

1. Утвердить:

1) границы территории объекта культурного наследия федерального значения «Курганная группа «Адагум–2» (2 насыпи)», Краснодарский край, Крымский район, х. Адагум, 1,2 км к югу от хутора, согласно приложению 1 к настоящему приказу;

2) режим использования территории объекта культурного наследия федерального значения «Курганная группа «Адагум–2» (2 насыпи)», Краснодарский край, Крымский район, х. Адагум, 1,2 км к югу от хутора, согласно приложению 2 к настоящему приказу.

2. Отделу государственного учета объектов культурного наследия управления государственной охраны объектов культурного наследия

администрации Краснодарского края (Гончаров А.В.) обеспечить:

1) размещение (опубликование) настоящего приказа на сайте в информационно-телекоммуникационной сети «Интернет» <http://admkrain.krasnodar.ru> и на «Официальном интернет-портале правовой информации» (www.pravo.gov.ru);

2) направление в семидневный срок со дня принятия настоящего приказа его копии в Управление Министерства юстиции Российской Федерации по Краснодарскому краю;


3) направление в срок не более чем пять рабочих дней со дня принятия настоящего приказа его копии в филиал ППК «Роскадастр» по Краснодарскому краю;

4) направление в семидневный срок со дня принятия настоящего приказа его копии в администрацию муниципального образования Крымский район.

3. Контроль за выполнением настоящего приказа оставляю за собой.

4. Приказ вступает в силу на следующий день после его официального опубликования.

Начальник управления
государственной охраны
объектов культурного наследия
администрации Краснодарского края



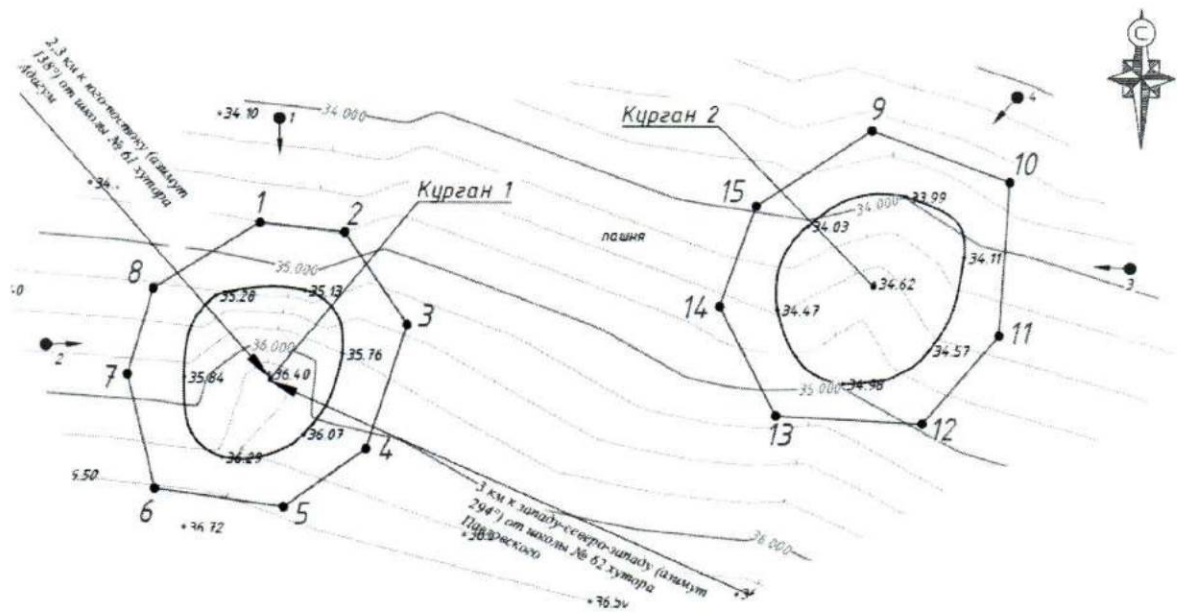
Г.Г. Давыденко

Приложение 1

УТВЕРЖДЕНЫ
приказом администрации
Краснодарского края
от 17.05.2024 № 431-кн

ГРАНИЦЫ
территории объекта культурного наследия федерального значения
«Курганная группа «Адагум–2» (2 насыпи)», Краснодарский край,
Крымский район, х. Адагум, 1,2 км к югу от хутора

Карта (схема) границ территории объекта культурного наследия



УСЛОВНЫЕ ОБОЗНАЧЕНИЯ

- горизонталы
- пола кургана
- граница территории объекта археологического наследия
- 1 поворотная точка и ее номер
- точка фотофиксации и ее номер

Перечень координат характерных (поворотных) точек границ территории
объекта культурного наследия

№	Координаты характерных точек во Всемирной геодезической системе координат (WGS-84)		Координаты характерных точек в местной системе координат (МСК-23)	
	СШ	ВД	X	Y
Курган 1				
1	45.085191680	37.739570517	483485.25	1280921.58
2	45.085169632	37.739864273	483482.73	1280944.70
3	45.084947306	37.740084194	483457.97	1280961.94
4	45.084641516	37.739942982	483424.02	1280950.72
5	45.084496308	37.739658578	483407.95	1280928.28
6	45.084538994	37.739211558	483412.80	1280893.10
7	45.084819708	37.739113956	483444.02	1280885.51
8	45.085029914	37.739201716	483467.36	1280892.49
1	45.085191680	37.739570517	483485.25	1280921.58
Курган 2				
9	45.085426022	37.741699340	483510.79	1281089.26
10	45.085301510	37.742177575	483496.84	1281126.87
11	45.084927291	37.742142571	483455.26	1281123.99
12	45.084711314	37.741877638	483431.32	1281103.06
13	45.084729313	37.741368992	483433.44	1281063.02
14	45.084996140	37.741171498	483463.14	1281047.56
15	45.085239178	37.741297486	483490.12	1281057.56
9	45.085426022	37.741699340	483510.79	1281089.26

Начальник управления
государственной охраны
объектов культурного наследия
администрации Краснодарского края



Г.Г. Давыденко

Приложение 2

УТВЕРЖДЕН
приказом администрации
Краснодарского края
от 17.05.2024 № 437-КН

РЕЖИМ

использования территории объекта культурного наследия федерального значения «Курганная группа «Адагум-2» (2 насыпи)», Краснодарский край, Крымский район, х. Адагум, 1,2 км к югу от хутора


На территории объекта культурного наследия запрещается строительство объектов капитального строительства и увеличение объемно-пространственных характеристик существующих на территории объекта культурного наследия объектов капитального строительства, проведение земляных, строительных, мелиоративных и иных работ, за исключением работ по сохранению объекта культурного наследия или его отдельных элементов, сохранению историко-градостроительной или природной среды объекта культурного наследия.

На территории объекта культурного наследия разрешается ведение хозяйственной деятельности, не противоречащей требованиям обеспечения сохранности объекта культурного наследия и позволяющей обеспечить функционирование объекта культурного наследия в современных условиях.

Особый режим использования земельного участка, в границах которого располагается объект культурного наследия, предусматривает возможность проведения археологических полевых работ в порядке, установленном Федеральным законом от 25 июня 2002 г. № 73-ФЗ «Об объектах культурного наследия (памятниках истории и культуры) народов Российской Федерации», земляных, строительных, мелиоративных, хозяйственных работ, работ по использованию лесов и иных работ при условии обеспечения сохранности объекта культурного наследия, а также обеспечения доступа граждан к указанному объекту.

Границы территории объекта культурного наследия могут быть откорректированы по результатам археологических полевых работ.

Начальник управления
государственной охраны
объектов культурного наследия
администрации Краснодарского края



Г.Г. Давыденко