



АДМИНИСТРАЦИЯ КРАСНОДАРСКОГО КРАЯ
ПРИКАЗ

от 17.05.2024

г. Краснодар

№ 430-кн

**Об утверждении границ и режима использования территории
объекта культурного наследия федерального значения
«Курганная группа «Адагум–1» (7 насыпей)», Краснодарский край,
Крымский район, х. Адагум, 0,5 км к югу от хутора**

В соответствии со статьями 3.1, 5.1, 9.1, 33 Федерального закона от 25 июня 2002 г. № 73-ФЗ «Об объектах культурного наследия (памятниках истории и культуры) народов Российской Федерации», статьей 3 Закона Краснодарского края от 23 июля 2015 г. № 3223-КЗ «Об объектах культурного наследия (памятниках истории и культуры) народов Российской Федерации, расположенных на территории Краснодарского края», приказом Министерства культуры Российской Федерации от 4 июня 2015 г. № 1745 «Об утверждении требований к составлению проектов границ территорий объектов культурного наследия», пунктом 2.3 Положения об управлении государственной охраны объектов культурного наследия администрации Краснодарского края, утвержденного постановлением главы администрации (губернатора) Краснодарского края от 8 декабря 2016 г. № 1000 «Об управлении государственной охраны объектов культурного наследия администрации Краснодарского края», п р и к а з ы в а ю:

1. Утвердить:

- 1) границы территории объекта культурного наследия федерального значения «Курганная группа «Адагум–1» (7 насыпей)», Краснодарский край, Крымский район, х. Адагум, 0,5 км к югу от хутора, согласно приложению 1 к настоящему приказу;
- 2) режим использования территории объекта культурного наследия федерального значения «Курганная группа «Адагум–1» (7 насыпей)», Краснодарский край, Крымский район, х. Адагум, 0,5 км к югу от хутора, согласно приложению 2 к настоящему приказу.

2. Отделу государственного учета объектов культурного наследия управления государственной охраны объектов культурного наследия

администрации Краснодарского края (Гончаров А.В.) обеспечить:

1) размещение (опубликование) настоящего приказа на сайте в информационно-телекоммуникационной сети «Интернет» <http://admkrain.krasnodar.ru> и на «Официальном интернет-портале правовой информации» (www.pravo.gov.ru);

2) направление в семидневный срок со дня принятия настоящего приказа его копии в Управление Министерства юстиции Российской Федерации по Краснодарскому краю;


3) направление в срок не более чем пять рабочих дней со дня принятия настоящего приказа его копии в филиал ППК «Роскадастр» по Краснодарскому краю;

4) направление в семидневный срок со дня принятия настоящего приказа его копии в администрацию муниципального образования Крымский район.

3. Контроль за выполнением настоящего приказа оставляю за собой.

4. Приказ вступает в силу на следующий день после его официального опубликования.

Начальник управления
государственной охраны
объектов культурного наследия
администрации Краснодарского края



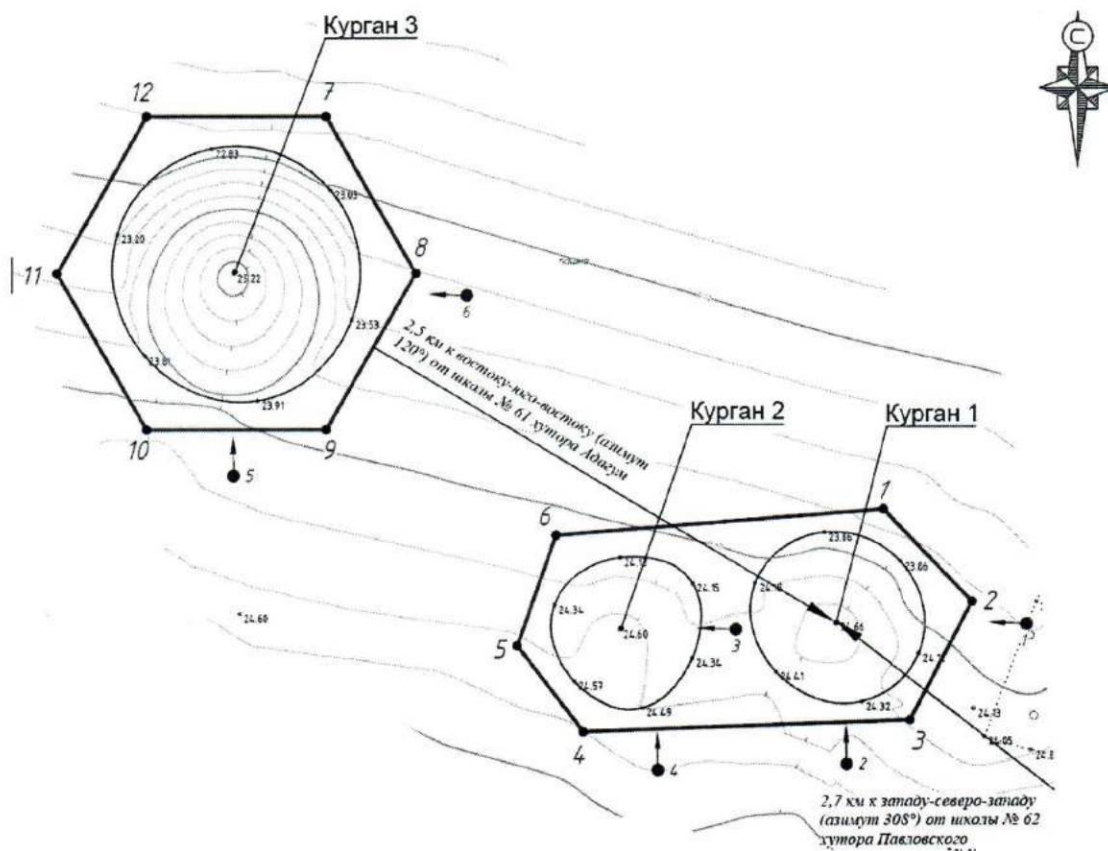
Г.Г. Давыденко

Приложение 1

УТВЕРЖДЕНЫ
приказом администрации
Краснодарского края
от 17.05.2024 № 430-кн

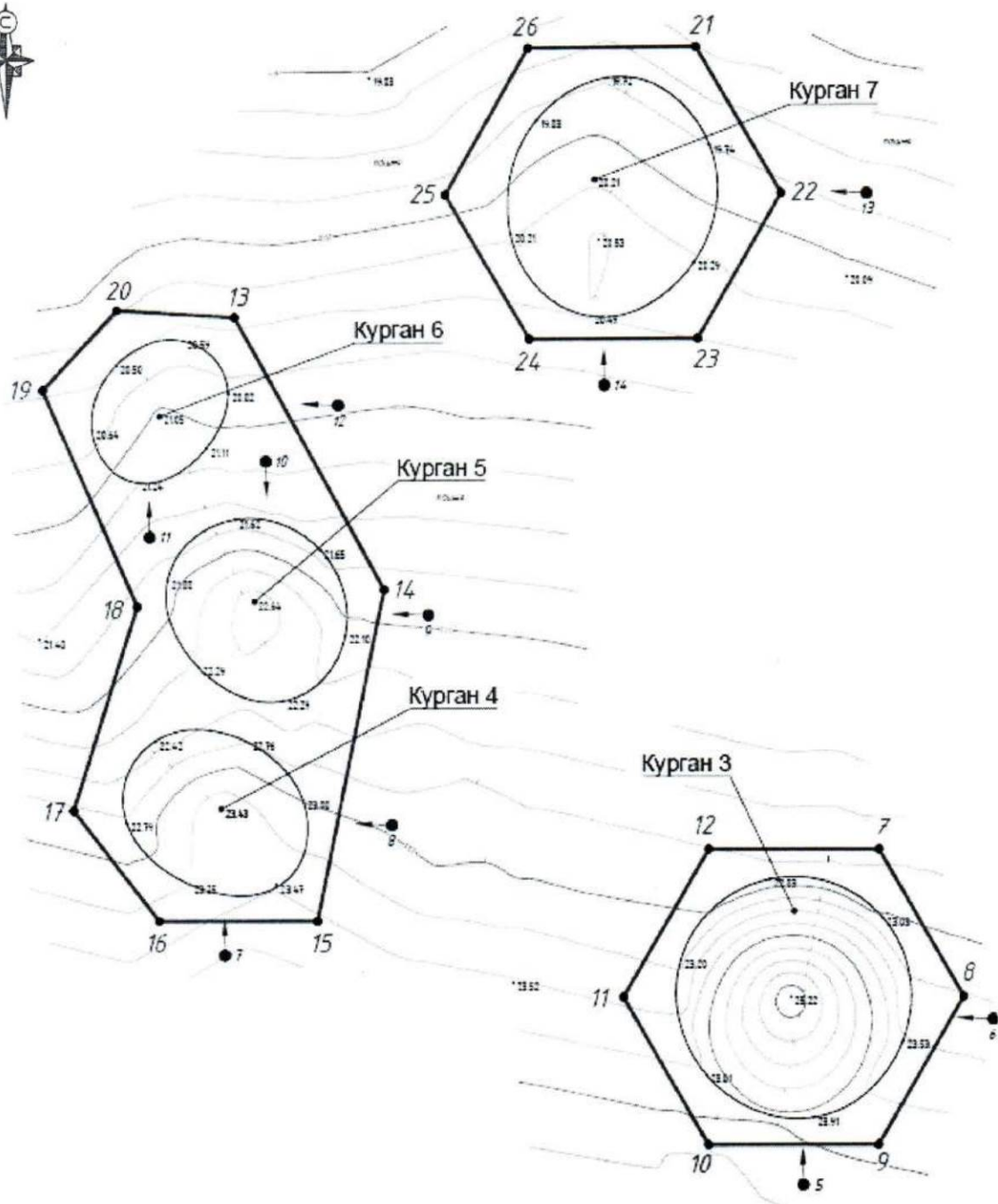
ГРАНИЦЫ
территории объекта культурного наследия федерального значения
«Курганная группа «Адагум-1» (7 насыпей)», Краснодарский край,
Крымский район, х. Адагум, 0,5 км к югу от хутора

Карта (схема) границ территории объекта культурного наследия





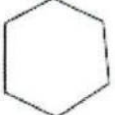


УСЛОВНЫЕ ОБОЗНАЧЕНИЯ

- горизонталы
- пола кургана
- граница территории объекта археологического наследия
- 1 поворотная точка и ее номер
- 1 точка фотофиксации и ее номер



УСЛОВНЫЕ ОБОЗНАЧЕНИЯ


- | | | | |
|---|--|---|---------------------------------|
|  | горизонталы |  | 1 поворотная точка и ее номер |
|  | пола кургана |  | 1 точка фотофиксации и ее номер |
|  | граница территории объекта археологического наследия | | |

Перечень координат характерных (поворотных) точек границ территории
объекта культурного наследия

№	Координаты характерных точек во Всемирной геодезической системе координат (WGS-84)		Координаты характерных точек в местной системе координат (МСК-23)	
	СШ	ВД	X	Y
Курган 1,2				
1	45.089255887	37.747749656	483935.01	1281566.84
2	45.089039639	37.748044481	483910.91	1281589.98
3	45.088761893	37.747839971	483880.09	1281573.79
4	45.088734994	37.746755548	483877.35	1281488.41
5	45.088935739	37.746536744	483899.71	1281471.25
6	45.089195061	37.746663966	483928.50	1281481.35
1	45.089255887	37.747749656	483935.01	1281566.84
Курган 3				
7	45.090170757	37.745895735	484037.11	1281421.19
8	45.089805424	37.746195509	483996.44	1281444.67
9	45.089438851	37.745898771	483955.77	1281421.19
10	45.089437608	37.745302263	483955.77	1281374.23
11	45.089802938	37.745002485	483996.44	1281350.75
12	45.090169514	37.745299219	484037.11	1281374.23
7	45.090170757	37.745895735	484037.11	1281421.19
Курган 4,5,6				
13	45.091486867	37.743633072	484183.90	1281243.50
14	45.090808157	37.744158384	484108.35	1281284.63

15	45.089990369	37.743927563	484017.52	1281266.19
16	45.089989201	37.743371952	484017.52	1281222.45
17	45.090260940	37.743069503	484047.79	1281198.73
18	45.090763866	37.743291852	484103.63	1281216.40
19	45.091302964	37.742958297	484163.62	1281190.32
20	45.091504804	37.743219640	484185.99	1281210.96
13	45.091486867	37.743633072	484183.90	1281243.50
Курган 7				
21	45.092154691	37.745255902	484257.74	1281371.47
22	45.091793942	37.745551988	484217.58	1281394.66
23	45.091431964	37.745258909	484177.42	1281371.47
24	45.091430733	37.744669874	484177.42	1281325.10
25	45.091791480	37.744373912	484217.58	1281301.92
26	45.092153460	37.744666861	484257.74	1281325.10
21	45.092154691	37.745255902	484257.74	1281371.47

Начальник управления
государственной охраны
объектов культурного наследия
администрации Краснодарского края



Г.Г. Давыденко

Приложение 2

УТВЕРЖДЕН
приказом администрации
Краснодарского края
от 17.05.2024 № 430-кн

**РЕЖИМ
использования территории объекта культурного наследия федерального
значения «Курганная группа «Адагум-1» (7 насыпей)»,
Краснодарский край, Крымский район, х. Адагум, 0,5 км к югу от хутора**

На территории объекта культурного наследия запрещается строительство объектов капитального строительства и увеличение объемно-пространственных характеристик существующих на территории объекта культурного наследия объектов капитального строительства, проведение земляных, строительных, мелиоративных и иных работ, за исключением работ по сохранению объекта культурного наследия или его отдельных элементов, сохранению историко-градостроительной или природной среды объекта культурного наследия.

На территории объекта культурного наследия разрешается ведение хозяйственной деятельности, не противоречащей требованиям обеспечения сохранности объекта культурного наследия и позволяющей обеспечить функционирование объекта культурного наследия в современных условиях.

Особый режим использования земельного участка, в границах которого располагается объект культурного наследия, предусматривает возможность проведения археологических полевых работ в порядке, установленном Федеральным законом от 25 июня 2002 г. № 73-ФЗ «Об объектах культурного наследия (памятниках истории и культуры) народов Российской Федерации», земляных, строительных, мелиоративных, хозяйственных работ, работ по использованию лесов и иных работ при условии обеспечения сохранности объекта культурного наследия, а также обеспечения доступа граждан к указанному объекту.

Границы территории объекта культурного наследия могут быть откорректированы по результатам археологических полевых работ.

Начальник управления
государственной охраны
объектов культурного наследия
администрации Краснодарского края

Г.Г. Давыденко