



АДМИНИСТРАЦИЯ КРАСНОДАРСКОГО КРАЯ
ПРИКАЗ

от 21.05.2024

г. Краснодар

№ 448-КН

Об утверждении границ и режима использования территории объектов культурного наследия регионального значения «Банк», 1908 г., Краснодарский край, Ленинградский район, ст-ца Ленинградская, ул. Кооперации, 177 и «Школа казачья для мальчиков», 1907 г., Краснодарский край, Ленинградский район, ст-ца Ленинградская, ул. Кооперации, 177а, лит. А, А1, А2, а

В соответствии со статьями 3.1, 5.1, 33 Федерального закона от 25 июня 2002 г. № 73-ФЗ «Об объектах культурного наследия (памятниках истории и культуры) народов Российской Федерации», Законом Краснодарского края от 23 июля 2015 г. № 3223-КЗ «Об объектах культурного наследия (памятниках истории и культуры) народов Российской Федерации, расположенных на территории Краснодарского края», приказом Министерства культуры Российской Федерации от 4 июня 2015 г. № 1745 «Об утверждении требований к составлению проектов границ территорий объектов культурного наследия», постановлением главы администрации (губернатора) Краснодарского края от 8 декабря 2016 г. № 1000 «Об управлении государственной охраны объектов культурного наследия администрации Краснодарского края», п р и к а з ы в а ю:

1. Утвердить:

1) границы территории объекта культурного наследия регионального значения «Банк», 1908 г., Краснодарский край, Ленинградский район, ст-ца Ленинградская, ул. Кооперации, 177, согласно приложению 1 к настоящему приказу;

2) режим использования территории объекта культурного наследия регионального значения «Банк», 1908 г., Краснодарский край, Ленинградский район, ст-ца Ленинградская, ул. Кооперации, 177, согласно приложению 2 к настоящему приказу;

3) границы территории объекта культурного наследия регионального значения «Школа казачья для мальчиков», 1907 г., Краснодарский край, Ленинградский район, ст-ца Ленинградская, ул. Кооперации, 177а, лит. А, А1, А2, а, согласно приложению 3 к настоящему приказу;

4) режим использования территории объекта культурного наследия регионального значения «Школа казачья для мальчиков», 1907 г., Краснодарский край, Ленинградский район, ст-ца Ленинградская, ул. Кооперации, 177а, лит. А, А1, А2, а, согласно приложению 4 к настоящему приказу;

2. Отделу государственного учета объектов культурного наследия управления государственной охраны объектов культурного наследия администрации Краснодарского края (Гончаров А.В.) обеспечить:

1) размещение (опубликование) настоящего приказа на сайте в информационно-телекоммуникационной сети «Интернет» <http://admkrain.krasnodar.ru> и на «Официальном интернет-портале правовой информации» (www.pravo.gov.ru);

2) направление в семидневный срок со дня принятия настоящего приказа его копии в Управление Министерства юстиции Российской Федерации по Краснодарскому краю;

3) направление в срок не более чем пять рабочих дней со дня принятия настоящего приказа его копии в филиал ППК «Роскадастр» по Краснодарскому краю;

4) направление в семидневный срок со дня принятия настоящего приказа его копии в администрацию муниципального образования Ленинградский район.

3. Контроль за выполнением настоящего приказа оставляю за собой.

4. Приказ вступает в силу на следующий день после его официального опубликования.

Начальник управления
государственной охраны
объектов культурного наследия
администрации Краснодарского края



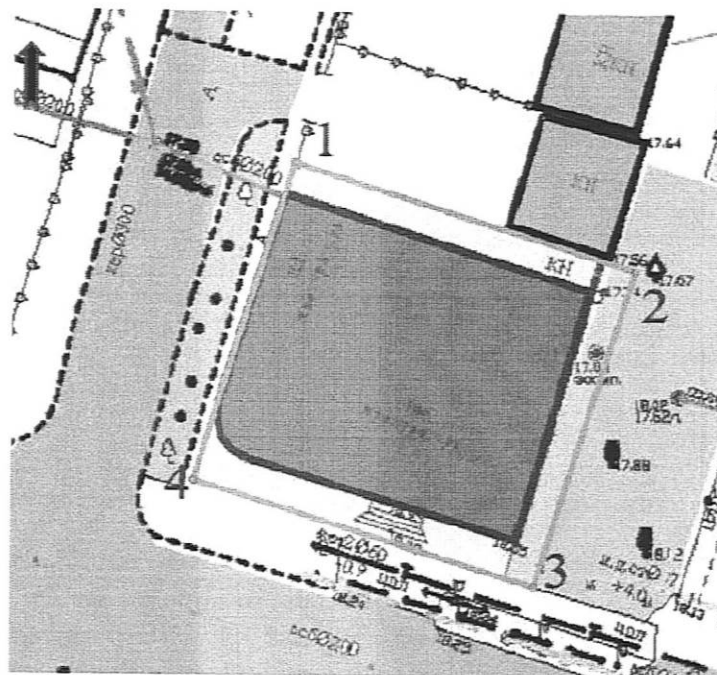
Г.Г. Давыденко

УТВЕРЖДЕНЫ
приказом администрации
Краснодарского края
от 21.06.2024 № 448-КН







ГРАНИЦЫ

территории объекта культурного наследия регионального значения «Банк», 1908 г., Краснодарский край, Ленинградский район, ст-ца Ленинградская, ул. Кооперации, 177

Карта (схема) границ территории объекта культурного наследия



Условные обозначения:

-  - объект культурного наследия (ОКН)
-  - нейтральный объект
-  - озелененная территория
-  - проезжая часть
-  - территория памятника
-  - поворотная точка координатной привязки

**Перечень координат характерных (поворотных) точек границ территории
объекта культурного наследия**

Обозначение характерных точек границ	Координаты характерных (поворотных) точек, МСК 23	
	X	Y
1	2	3
1	622233.49	1409058.50
2	622225.67	1409083.76
3	622202.35	1409076.38
4	622209.99	1409051.14
1	622233.49	1409058.50

Начальник управления
государственной охраны
объектов культурного наследия
администрации Краснодарского края



Г.Г. Давыденко

Приложение 2

УТВЕРЖДЕН

приказом администрации

Краснодарского края

от 21.05.2024 № 148-КН

РЕЖИМ

использования территории объекта культурного наследия регионального значения «Банк», 1908 г., Краснодарский край, Ленинградский район, ст-ца Ленинградская, ул. Кооперации, 177

Для территории объекта культурного наследия установлен режим использования земель историко-культурного назначения Р1 – «Реставрация и приспособление объекта культурного наследия».

На территории объекта культурного наследия **разрешается:**

проведение работ, направленных на сохранение объекта культурного наследия (ремонт, реставрация, консервация, приспособление памятника для современного использования) без изменений его особенностей, составляющих предмет охраны, на основании проектов, выполненных, согласованных и утвержденных в установленном порядке;

работы по ремонту и реконструкции инженерных сетей и коммуникаций, земляные, землеустроительные, мелиоративные и иные работы, не нарушающие целостности объекта культурного наследия и не создающие угрозы его повреждения и уничтожения, угрозы пожара;

прокладка новых инженерных коммуникаций (электрокабеля и т.д.) подземным способом (прокладка инженерных коммуникаций наземным и надземным способом, воздушных линий электропередач, допускается при отсутствии технической возможности их прокладки подземным способом);

работы, направленные на сохранение, использование и популяризацию объекта культурного наследия;

работы по обеспечению мер пожарной безопасности объекта культурного наследия;

работы по защите объекта культурного наследия от динамических воздействий;

воссоздание или компенсация утраченных элементов объекта культурного наследия;

установка информационных надписей и обозначений об объекте культурного наследия в соответствии с документацией, согласованной региональным органом охраны объектов культурного наследия;

экскурсионный показ.

В рамках данного режима **запрещается:**

снос объекта культурного наследия;

изменение характеристик объекта культурного наследия, составляющих предмет охраны и влекущее за собой причинение вреда в виде реального ущерба, иные изменения, не согласованные с региональным органом охраны объектов культурного наследия;

строительство новых объектов капитального строительства;

создание разрушающих вибрационных нагрузок динамическим воздействием на грунты в зоне их взаимодействия с объектом культурного наследия;

установка на уличных фасадах, крыше объекта культурного наследия телеантенн, тарелок спутниковой связи, кондиционеров, рекламных конструкций;

распространение на территории объекта культурного наследия наружной рекламы, за исключением наружной рекламы, содержащей исключительно информацию о проведении на объектах культурного наследия, их территориях театрально-зрелищных, культурно-просветительских и зрелищно-развлекательных мероприятий или исключительно информацию об указанных мероприятиях с одновременным упоминанием об определенном лице как о спонсоре конкретного мероприятия при условии, если такому упоминанию отведено не более чем десять процентов рекламной площади (пространства);

размещение временных построек, киосков, навесов;

хозяйственная деятельность, ведущая к разрушению, искажению внешнего облика объекта культурного наследия, нарушающая целостность объекта культурного наследия и создающая угрозу его повреждения, разрушения или уничтожения;

прокладка наземных и надземных инженерных коммуникаций, кроме временных, необходимых для проведения работ по сохранению объекта культурного наследия (прокладка инженерных коммуникаций наземным и надземным способом, воздушных линий электропередач, допускается при отсутствии технической возможности их прокладки подземным способом).

Начальник управления
государственной охраны
объектов культурного наследия
администрации Краснодарского края



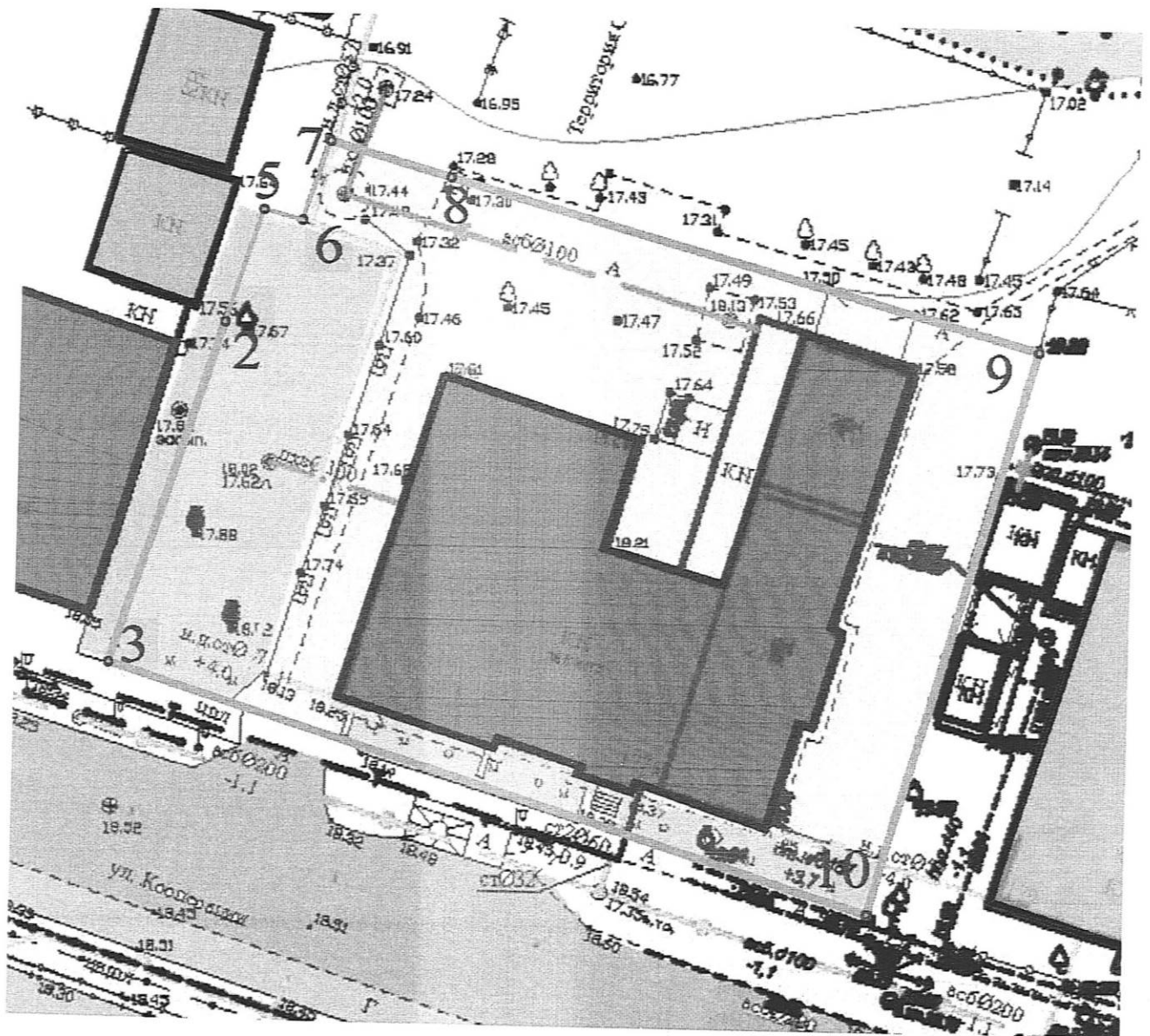
Г.Г. Давыденко

УТВЕРЖДЕНЫ
приказом администрации
Краснодарского края
от 21.05.2021 № 448-КН







ГРАНИЦЫ

территории объекта культурного наследия регионального значения
«Школа казачья для мальчиков», 1907 г., Краснодарский край,
Ленинградский район, ст-ца Ленинградская, ул. Кооперации, 177а, лит. А,
А1, А2, а

Карта (схема) границ территории объекта культурного наследия



Условные обозначения:

-  - объект культурного наследия (ОКН)
-  - нейтральный объект
-  - озелененная территория
-  - проезжая часть
-  - территория памятника
-  - поворотная точка координатной привязки

**Перечень координат характерных (поворотных) точек границ территории
объекта культурного наследия**

Обозначение характерных точек границ	Координаты характерных (поворотных) точек, МСК 23	
	X	Y
1	2	3
7	622238.14	1409090.63
8	622235.88	1409098.83
9	622224.81	1409138.93
10	622186.18	1409128.06
3	622202.35	1409076.38
2	622225.67	1409083.76
5	622233.40	1409086.21
6	622232.72	1409088.85
7	622238.14	1409090.63

Начальник управления
государственной охраны
объектов культурного наследия
администрации Краснодарского края



Г.Г. Давыденко

Приложение 4

УТВЕРЖДЕН
приказом администрации
Краснодарского края
от 21.05.2024 № 448-УН

РЕЖИМ
использования территории объекта культурного
наследия регионального значения «Школа казачья для мальчиков»,
1907 г., Краснодарский край, Ленинградский район, ст-ца Ленинградская,
ул. Кооперации, 177а, лит. А, А1, А2, а

Для территории объекта культурного наследия установлен режим использования земель историко-культурного назначения Р1 – «Реставрация и приспособление объекта культурного наследия».

На территории объекта культурного наследия **разрешается:**

проведение работ, направленных на сохранение объекта культурного наследия (ремонт, реставрация, консервация, приспособление памятника для современного использования) без изменений его особенностей, составляющих предмет охраны, на основании проектов, выполненных, согласованных и утвержденных в установленном порядке;

работы по ремонту и реконструкции инженерных сетей и коммуникаций, земляные, землеустроительные, мелиоративные и иные работы, не нарушающие целостности объекта культурного наследия и не создающие угрозы его повреждения и уничтожения, угрозы пожара;

прокладка новых инженерных коммуникаций (электрокабеля и т.д.) подземным способом (прокладка инженерных коммуникаций наземным и надземным способом, воздушных линий электропередач, допускается при отсутствии технической возможности их прокладки подземным способом);

работы, направленные на сохранение, использование и популяризацию объекта культурного наследия;

работы по обеспечению мер пожарной безопасности объекта культурного наследия;

работы по защите объекта культурного наследия от динамических воздействий;

воссоздание или компенсация утраченных элементов объекта культурного наследия;

установка информационных надписей и обозначений об объекте культурного наследия в соответствии с документацией, согласованной региональным органом охраны объектов культурного наследия;

экскурсионный показ.

В рамках данного режима **запрещается:**

снос объекта культурного наследия;

изменение характеристик объекта культурного наследия, составляющих предмет охраны и влекущее за собой причинение вреда в виде реального ущерба, иные изменения, не согласованные с региональным органом охраны объектов культурного наследия;

строительство новых объектов капитального строительства;

создание разрушающих вибрационных нагрузок динамическим воздействием на грунты в зоне их взаимодействия с объектом культурного наследия;

установка на уличных фасадах, крыше объекта культурного наследия телеантенн, тарелок спутниковой связи, кондиционеров, рекламных конструкций;

распространение на территории объекта культурного наследия наружной рекламы, за исключением наружной рекламы, содержащей исключительно информацию о проведении на объектах культурного наследия, их территориях театрально-зрелищных, культурно-просветительских и зрелищно-развлекательных мероприятий или исключительно информацию об указанных мероприятиях с одновременным упоминанием об определенном лице как о спонсоре конкретного мероприятия при условии, если такому упоминанию отведено не более чем десять процентов рекламной площади (пространства);

размещение временных построек, киосков, навесов;

хозяйственная деятельность, ведущая к разрушению, искажению внешнего облика объекта культурного наследия, нарушающая целостность объекта культурного наследия и создающая угрозу его повреждения, разрушения или уничтожения;

прокладка наземных и надземных инженерных коммуникаций, кроме временных, необходимых для проведения работ по сохранению объекта культурного наследия (прокладка инженерных коммуникаций наземным и надземным способом, воздушных линий электропередач, допускается при отсутствии технической возможности их прокладки подземным способом).

Начальник управления
государственной охраны
объектов культурного наследия
администрации Краснодарского края



Г.Г. Давыденко