



АДМИНИСТРАЦИЯ КРАСНОДАРСКОГО КРАЯ
ПРИКАЗ

от 21.05.2024

г. Краснодар

№ 443-КН

**Об утверждении границ и режима использования территории
объекта культурного наследия федерального значения
«Курганная группа «Адагум–9» (14 насыпей)»,
Краснодарский край, Крымский район, х. Адагум, 0,1 км
к югу от хутора**

В соответствии со статьями 3.1, 5.1, 9.1, 33 Федерального закона от 25 июня 2002 г. № 73-ФЗ «Об объектах культурного наследия (памятниках истории и культуры) народов Российской Федерации», статьей 3 Закона Краснодарского края от 23 июля 2015 г. № 3223-КЗ «Об объектах культурного наследия (памятниках истории и культуры) народов Российской Федерации, расположенных на территории Краснодарского края», приказом Министерства культуры Российской Федерации от 4 июня 2015 г. № 1745 «Об утверждении требований к составлению проектов границ территорий объектов культурного наследия», пунктом 2.3 Положения об управлении государственной охраны объектов культурного наследия администрации Краснодарского края, утвержденного постановлением главы администрации (губернатора) Краснодарского края от 8 декабря 2016 г. № 1000 «Об управлении государственной охраны объектов культурного наследия администрации Краснодарского края», п р и к а з ы в а ю:

1. Утвердить:

1) границы территории объекта культурного наследия федерального значения «Курганная группа «Адагум–9» (14 насыпей)», Краснодарский край, Крымский район, х. Адагум, 0,1 км к югу от хутора, согласно приложению 1 к настоящему приказу;

2) режим использования территории объекта культурного наследия федерального значения «Курганная группа «Адагум–9» (14 насыпей)», Краснодарский край, Крымский район, х. Адагум, 0,1 км к югу от хутора, согласно приложению 2 к настоящему приказу.

2. Отделу государственного учета объектов культурного наследия

управления государственной охраны объектов культурного наследия администрации Краснодарского края (Гончаров А.В.) обеспечить:

1) размещение (опубликование) настоящего приказа на сайте в информационно-телекоммуникационной сети «Интернет» <http://admkrain.krasnodar.ru> и на «Официальном интернет-портале правовой информации» (www.pravo.gov.ru);

2) направление в семидневный срок со дня принятия настоящего приказа его копии в Управление Министерства юстиции Российской Федерации по Краснодарскому краю;


3) направление в срок не более чем пять рабочих дней со дня принятия настоящего приказа его копии в филиал ППК «Роскадастр» по Краснодарскому краю;

4) направление в семидневный срок со дня принятия настоящего приказа его копии в администрацию муниципального образования Крымский район.

3. Контроль за выполнением настоящего приказа оставляю за собой.

4. Приказ вступает в силу на следующий день после его официального опубликования.

Начальник управления
государственной охраны
объектов культурного наследия
администрации Краснодарского края



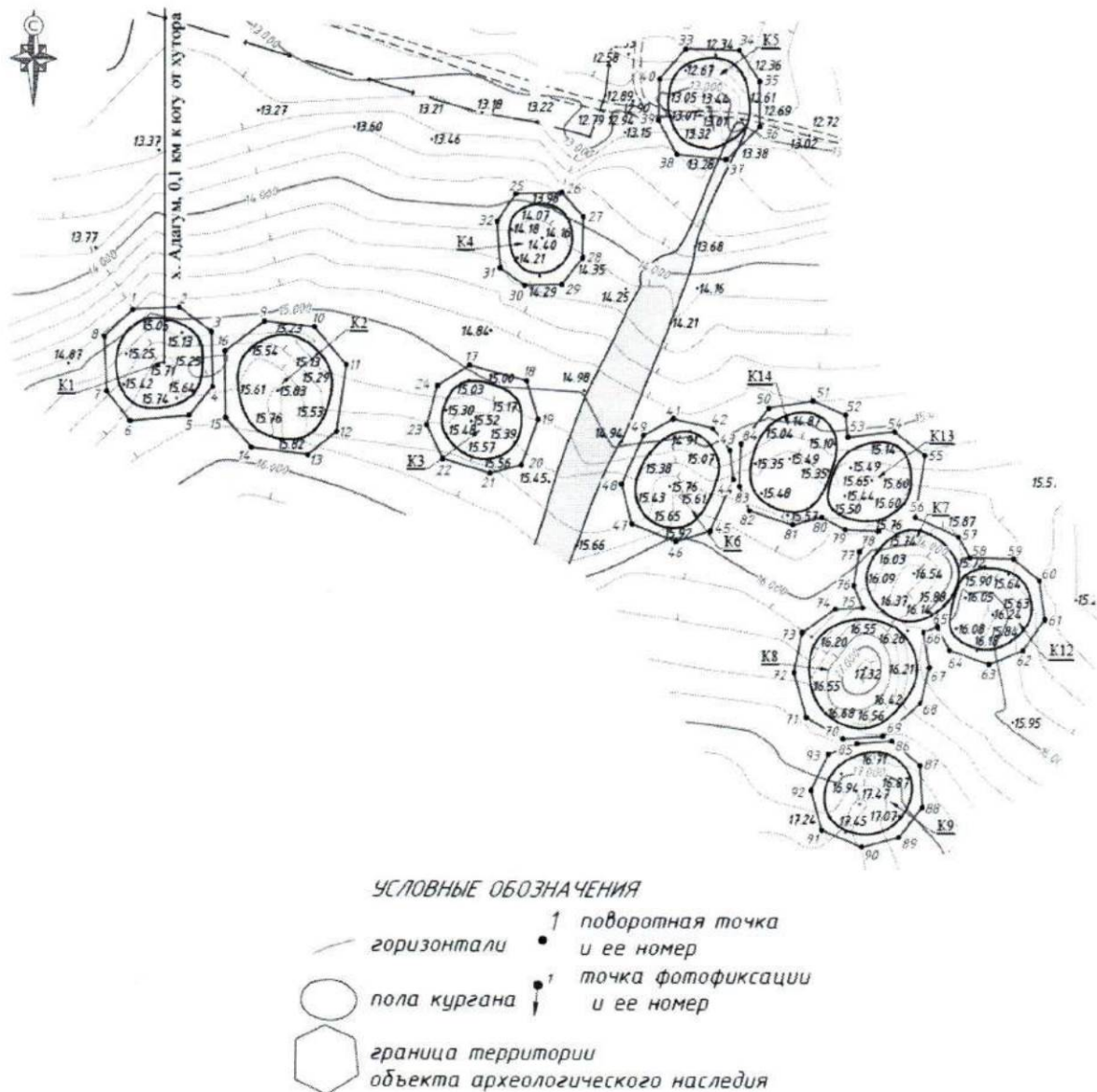
Г.Г. Давыденко

Приложение 1

УТВЕРЖДЕНЫ
приказом администрации
Краснодарского края
от 21.05.2024 № 443-кн

ГРАНИЦЫ
территории объекта культурного наследия федерального значения
«Курганная группа «Адагум–9» (14 насыпей)»,
Краснодарский край, Крымский район, х. Адагум, 0,1 км к югу от хутора

Карта (схема) границ территории объекта культурного наследия



Перечень координат характерных (поворотных) точек границ территории
объекта культурного наследия

№	Координаты характерных точек во Всемирной геодезической системе координат (WGS-84)		Координаты характерных точек в местной системе координат (МСК- 23)	
	СШ	ВД	X	Y
Курган 1				
1	45°5'39.47"	37°44'55.19"	484495.12	1281640.41
2	45°5'39.52"	37°44'56.24"	484496.38	1281663.35
3	45°5'39.13"	37°44'56.97"	484484.43	1281679.29
4	45°5'38.24"	37°44'57.01"	484456.91	1281680.12
5	45°5'37.78"	37°44'56.48"	484442.66	1281668.38
6	45°5'37.68"	37°44'55.14"	484439.86	1281639.16
7	45°5'38.15"	37°44'54.61"	484454.25	1281627.55
8	45°5'39.04"	37°44'54.55"	484481.78	1281626.29
1	45°5'39.47"	37°44'55.19"	484495.12	1281640.41
Курган 2				
9	45°5'39.30"	37°44'58.17"	484489.75	1281705.63
10	45°5'39.22"	37°44'59.31"	484487.03	1281730.42
11	45°5'38.61"	37°45'00.04"	484468.14	1281746.42
12	45°5'37.54"	37°44'59.83"	484435.24	1281741.64
13	45°5'37.16"	37°44'59.18"	484423.59	1281727.39

14	45°5'37.28"	37°44'57.89"	484427.26	1281699.24
15	45°5'37.74"	37°44'57.31"	484441.60	1281686.56
16	45°5'38.82"	37°44'57.28"	484474.71	1281686.03
9	45°5'39.30"	37°44'58.17"	484489.75	1281705.63
Курган 3				
17	45°5'38.62"	37°45'2.84"	484468.23	1281807.66
18	45°5'38.37"	37°45'4.14"	484460.48	1281836.09
19	45°5'37.76"	37°45'4.41"	484441.53	1281841.87
20	45°5'37.02"	37°45'4.04"	484418.87	1281833.65
21	45°5'36.89"	37°45'3.32"	484414.78	1281817.93
22	45°5'37.11"	37°45'2.24"	484421.87	1281794.40
23	45°5'37.66"	37°45'1.87"	484438.66	1281786.43
24	45°5'38.28"	37°45'2.11"	484457.82	1281791.60
17	45°5'38.62"	37°45'2.84"	484468.23	1281807.66
Курган 4				
25	45°5'41.37"	37°45'3.89"	484553.01	1281830.76

26	45°5'41.39"	37°45'4.92"	484553.68	1281853.34
27	45°5'41.00"	37°45'5.41"	484541.66	1281864.12
28	45°5'40.35"	37°45'5.40"	484521.43	1281863.72
29	45°5'39.92"	37°45'4.93"	484508.29	1281853.53
30	45°5'39.90"	37°45'4.09"	484507.87	1281835.03
31	45°5'40.18"	37°45'3.52"	484516.34	1281822.74
32	45°5'40.93"	37°45'3.45"	484539.49	1281821.13
25	45°5'41.37"	37°45'3.89"	484553.01	1281830.76
Курган 5				
33	45°5'43.71"	37°45'7.74"	484625.01	1281915.13
34	45°5'43.68"	37°45'8.95"	484624.24	1281941.75
35	45°5'43.19"	37°45'9.42"	484608.93	1281951.95
36	45°5'42.46"	37°45'9.42"	484586.49	1281951.95
37	45°5'41.93"	37°45'8.66"	484570.06	1281935.13
38	45°5'42.01"	37°45'7.54"	484572.73	1281910.62
39	45°5'42.56"	37°45'7.12"	484589.58	1281901.48


40	45°5'43.22"	37°45'7.14"	484610.17	1281902.10
33	45°5'43.71"	37°45'7.74"	484625.01	1281915.13
Курган 6				
41	45°5'37.77"	37°45'7.49"	484441.94	1281909.21
42	45°5'37.63"	37°45'8.39"	484437.41	1281928.92
43	45°5'37.28"	37°45'8.78"	484426.45	1281937.42
44	45°5'36.80"	37°45'8.86"	484411.79	1281939.12
45	45°5'35.97"	37°45'8.33"	484386.17	1281927.53
46	45°5'35.80"	37°45'7.56"	484380.92	1281910.55
47	45°5'36.08"	37°45'6.55"	484389.72	1281888.62
48	45°5'36.72"	37°45'6.32"	484409.47	1281883.52
49	45°5'37.51"	37°45'6.82"	484433.70	1281894.48
41	45°5'37.77"	37°45'7.49"	484441.94	1281909.21
Курганы 7, 8, 12, 13, 14				
50	45°5'37.95"	37°45'09.66"	484447.35	1281956.65
51	45°5'38.07"	37°45'10.66"	484450.86	1281978.52

52	45°5'37.84"	37°45'11.40"	484443.86	1281994.67
53	45°5'37.49"	37°45'11.46"	484432.99	1281995.93
54	45°5'37.59"	37°45'12.51"	484435.82	1282018.95
55	45°5'37.20"	37°45'13.20"	484423.85	1282034.08
56	45°5'36.20"	37°45'12.99"	484393.13	1282029.35
57	45°5'35.89"	37°45'13.97"	484383.48	1282050.80
58	45°5'35.56"	37°45'14.23"	484373.24	1282056.47
59	45°5'35.54"	37°45'15.23"	484372.45	1282078.23
60	45°5'35.19"	37°45'15.81"	484361.74	1282091.00
61	45°5'34.57"	37°45'15.94"	484342.47	1282093.69
62	45°5'34.07"	37°45'15.45"	484327.03	1282082.97
63	45°5'33.85"	37°45'14.68"	484320.25	1282066.11
64	45°5'34.07"	37°45'13.78"	484327.19	1282046.40
65	45°5'34.45"	37°45'13.50"	484338.84	1282040.41
66	45°5'34.35"	37°45'13.19"	484336.01	1282033.63
67	45°5'33.79"	37°45'13.33"	484318.52	1282036.47

68	45°5'33.21"	37°45'13.14"	484300.82	1282032.36
69	45°5'32.68"	37°45'12.28"	484284.37	1282013.51
70	45°5'32.64"	37°45'11.38"	484283.11	1281993.84
71	45°5'32.98"	37°45'10.55"	484293.69	1281975.68
72	45°5'33.70"	37°45'10.26"	484316.13	1281969.37
73	45°5'34.34"	37°45'10.44"	484335.78	1281973.41
74	45°5'34.73"	37°45'11.19"	484347.63	1281989.80
75	45°5'34.74"	37°45'11.81"	484348.13	1282003.42
76	45°5'35.10"	37°45'11.60"	484359.22	1281998.88
77	45°5'35.65"	37°45'11.73"	484376.16	1282001.66
78	45°5'35.98"	37°45'12.16"	484386.24	1282011.24
79	45°5'36.00"	37°45'11.40"	484387.00	1281994.59
80	45°5'36.20"	37°45'10.87"	484393.05	1281982.99
81	45°5'36.07"	37°45'10.21"	484389.26	1281968.62
82	45°5'36.30"	37°45'09.23"	484396.32	1281947.18
83	45°5'36.69"	37°45'09.00"	484408.42	1281942.14

84	45°5'37.38"	37°45'9.03"	484429.61	1281942.89
50	45°5'37.95"	37°45'09.66"	484447.35	1281956.65
Курган 9				
85	45°5'32.56"	37°45'11.70"	484280.71	1282000.79
86	45°5'32.60"	37°45'12.48"	484282.02	1282017.98
87	45°5'32.22"	37°45'13.13"	484270.08	1282032.06
88	45°5'31.55"	37°45'13.18"	484249.30	1282033.21
89	45°5'31.05"	37°45'12.65"	484234.08	1282021.42
90	45°5'30.89"	37°45'11.81"	484229.17	1282003.09
91	45°5'31.18"	37°45'10.90"	484238.01	1281983.28
92	45°5'31.81"	37°45'10.66"	484257.64	1281978.04
93	45°5'32.39"	37°45'11.05"	484275.47	1281986.55
85	45°5'32.56"	37°45'11.70"	484280.71	1282000.79

Начальник управления
государственной охраны
объектов культурного наследия
администрации Краснодарского края



Г.Г. Давыденко

Приложение 2

УТВЕРЖДЕН

приказом администрации
Краснодарского края

от 27.05.2024 № 443-кн

РЕЖИМ

использования территории объекта культурного наследия федерального значения «Курганная группа «Адагум-9» (14 насыпей)», Краснодарский край, Крымский район, х. Адагум, 0,1 км к югу от хутора

На территории объекта культурного наследия запрещается строительство объектов капитального строительства и увеличение объемно-пространственных характеристик существующих на территории объекта культурного наследия объектов капитального строительства, проведение земляных, строительных, мелиоративных и иных работ, за исключением работ по сохранению объекта культурного наследия или его отдельных элементов, сохранению историко-градостроительной или природной среды объекта культурного наследия.

На территории объекта культурного наследия разрешается ведение хозяйственной деятельности, не противоречащей требованиям обеспечения сохранности объекта культурного наследия и позволяющей обеспечить функционирование объекта культурного наследия в современных условиях.

Особый режим использования земельного участка, в границах которого располагается объект культурного наследия, предусматривает возможность проведения археологических полевых работ в порядке, установленном Федеральным законом от 25 июня 2002 г. № 73-ФЗ «Об объектах культурного наследия (памятниках истории и культуры) народов Российской Федерации», земляных, строительных, мелиоративных, хозяйственных работ, работ по использованию лесов и иных работ при условии обеспечения сохранности объекта культурного наследия, а также обеспечения доступа граждан к указанному объекту.

Границы территории объекта культурного наследия могут быть откорректированы по результатам археологических полевых работ.

Начальник управления
государственной охраны
объектов культурного наследия
администрации Краснодарского края



Г.Г. Давыденко