



**АДМИНИСТРАЦИЯ КРАСНОДАРСКОГО КРАЯ**  
**ПРИКАЗ**

от 22.05.2024

г. Краснодар

№ 456-кн

**Об утверждении границ и режима использования территории  
объекта культурного наследия федерального значения  
«Курганная группа «Псебепс-3» (4 насыпи)»,  
Краснодарский край, Крымский район, х. Адагум, 2,7 км  
к западу от хутора**

В соответствии со статьями 3.1, 5.1, 9.1, 33 Федерального закона от 25 июня 2002 г. № 73-ФЗ «Об объектах культурного наследия (памятниках истории и культуры) народов Российской Федерации», статьей 3 Закона Краснодарского края от 23 июля 2015 г. № 3223-КЗ «Об объектах культурного наследия (памятниках истории и культуры) народов Российской Федерации, расположенных на территории Краснодарского края», приказом Министерства культуры Российской Федерации от 4 июня 2015 г. № 1745 «Об утверждении требований к составлению проектов границ территорий объектов культурного наследия», пунктом 2.3 Положения об управлении государственной охраны объектов культурного наследия администрации Краснодарского края, утвержденного постановлением главы администрации (губернатора) Краснодарского края от 8 декабря 2016 г. № 1000 «Об управлении государственной охраны объектов культурного наследия администрации Краснодарского края», п р и к а з ы в а ю:

1. Утвердить:

1) границы территории объекта культурного наследия федерального значения «Курганная группа «Псебепс-3» (4 насыпи)», Краснодарский край, Крымский район, х. Адагум, 2,7 км к западу от хутора, согласно приложению 1 к настоящему приказу;

2) режим использования территории объекта культурного наследия федерального значения «Курганная группа «Псебепс-3» (4 насыпи)», Краснодарский край, Крымский район, х. Адагум, 2,7 км к западу от хутора, согласно приложению 2 к настоящему приказу.

2. Отделу государственного учета объектов культурного наследия

управления государственной охраны объектов культурного наследия администрации Краснодарского края (Гончаров А.В.) обеспечить:

1) размещение (опубликование) настоящего приказа на сайте в информационно-телекоммуникационной сети «Интернет» <http://admkrain.krasnodar.ru> и на «Официальном интернет-портале правовой информации» ([www.pravo.gov.ru](http://www.pravo.gov.ru));

2) направление в семидневный срок со дня принятия настоящего приказа его копии в Управление Министерства юстиции Российской Федерации по Краснодарскому краю;

3) направление в срок не более чем пять рабочих дней со дня принятия настоящего приказа его копии в филиал ППК «Роскадастр» по Краснодарскому краю;

4) направление в семидневный срок со дня принятия настоящего приказа его копии в администрацию муниципального образования Крымский район.

3. Контроль за выполнением настоящего приказа оставляю за собой.

4. Приказ вступает в силу на следующий день после его официального опубликования.

Заместитель начальника управления  
государственной охраны  
объектов культурного наследия  
администрации Краснодарского края



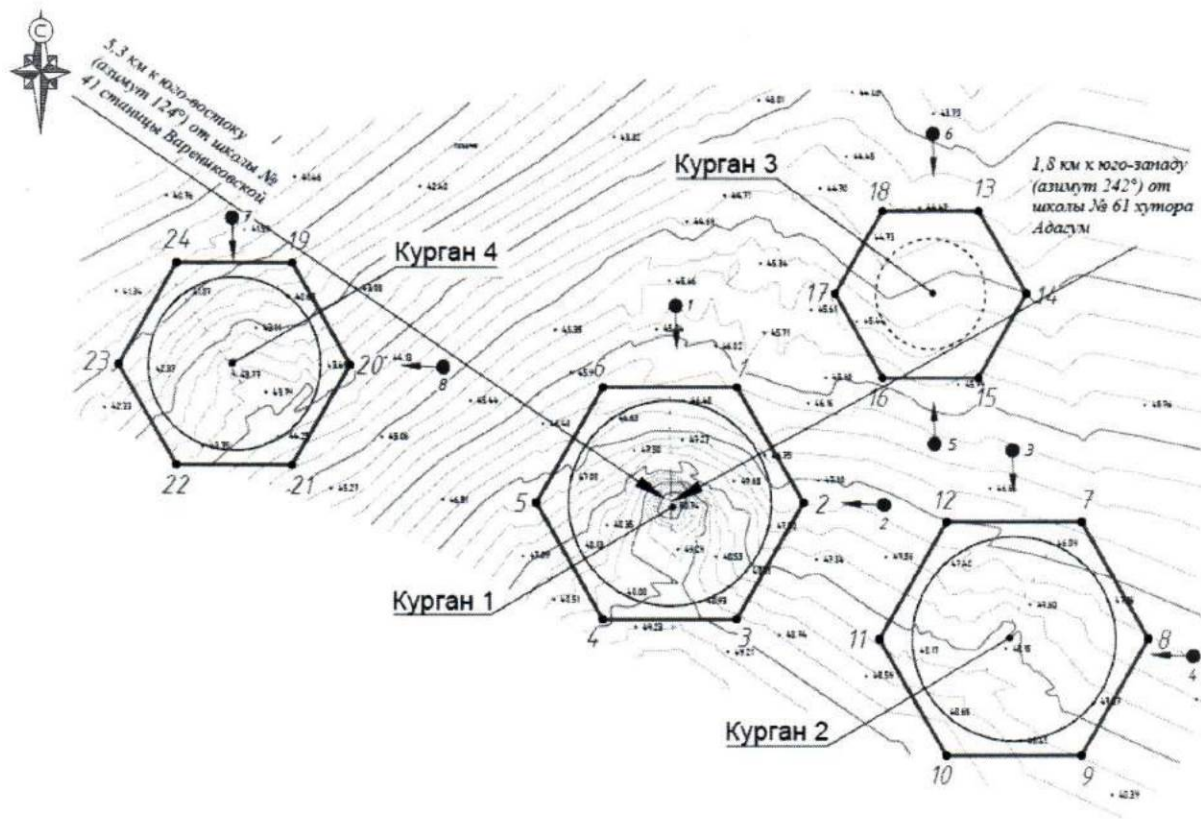
Н.Т. Бирюкова

Приложение 1






УТВЕРЖДЕНЫ  
приказом администрации  
Краснодарского края  
от 22.05.2024 № 456-кн

**ГРАНИЦЫ**  
**территории объекта культурного наследия федерального значения**  
**«Курганная группа «Псебепс-3» (4 насыпи),**  
**Краснодарский край, Крымский район, х. Адагум, 2,7 км**  
**к западу от хутора**

Карта (схема) границ территории объекта культурного наследия



*УСЛОВНЫЕ ОБОЗНАЧЕНИЯ*

-  горизонтали
-  пола кургана
-  граница территории объекта археологического наследия
-  1 поворотная точка и ее номер
-  1 точка фотофиксации и ее номер

Перечень координат характерных (поворотных) точек границ территории  
объекта культурного наследия

№	Координаты характерных точек во Всемирной геодезической системе координат (WGS-84)		Координаты характерных точек в местной системе координат (МСК-23)	
	СШ	ВД	X	Y
Курган 1				
1	45.092814589	37.699421179	484342.73	1277763.60
2	45.092484493	37.699693396	484305.97	1277784.90
3	45.092151701	37.699424339	484269.06	1277763.59
4	45.092150353	37.698883063	484269.06	1277720.98
5	45.092481797	37.698610837	484305.97	1277699.68
6	45.092814500	37.698879763	484342.87	1277720.98
1	45.092814589	37.699421179	484342.73	1277763.60
Курган 2				
7	45.092431572	37.700813068	484299.78	1277873.02
8	45.092099675	37.701085792	484262.82	1277894.36
9	45.091766346	37.700816351	484225.85	1277873.02
10	45.091765002	37.700274189	484225.85	1277830.34
11	45.092096987	37.700001462	484262.82	1277809.00
12	45.092430229	37.700270900	484299.78	1277830.34
7	45.092431572	37.700813068	484299.78	1277873.02

Курган 3				
13	45.093317932	37.700393291	484398.40	1277840.32
14	45.093079609	37.700590355	484371.86	1277855.74
15	45.092844814	37.700395629	484345.82	1277840.32
16	45.092843857	37.700010088	484345.82	1277809.97
17	45.093079937	37.699816082	484372.11	1277794.79
18	45.093316975	37.700007746	484398.40	1277809.97
13	45.093317932	37.700393291	484398.40	1277840.32
Курган 4				
19	45.093160127	37.697622187	484381.63	1277622.12
20	45.092874303	37.697857101	484349.80	1277640.50
21	45.092587221	37.697625046	484317.96	1277622.12
22	45.092586050	37.697158079	484317.96	1277585.36
23	45.092871962	37.696923035	484349.80	1277566.97
24	45.093158957	37.697155215	484381.63	1277585.36
19	45.093160127	37.697622187	484381.63	1277622.12

Заместитель начальника управления  
государственной охраны  
объектов культурного наследия  
администрации Краснодарского края



Н.Т. Бирюкова

Приложение 2

УТВЕРЖДЕН

приказом администрации  
Краснодарского края

от 22.05.2024 № 456-кн

### РЕЖИМ

**использования территории объекта культурного наследия федерального значения «Курганная группа «Псебепс-3» (4 насыпи)»,  
Краснодарский край, Крымский район, х. Адагум,  
2,7 км к западу от хутора**

На территории объекта культурного наследия запрещается строительство объектов капитального строительства и увеличение объемно-пространственных характеристик существующих на территории объекта культурного наследия объектов капитального строительства, проведение земляных, строительных, мелиоративных и иных работ, за исключением работ по сохранению объекта культурного наследия или его отдельных элементов, сохранению историко-градостроительной или природной среды объекта культурного наследия.

На территории объекта культурного наследия разрешается ведение хозяйственной деятельности, не противоречащей требованиям обеспечения сохранности объекта культурного наследия и позволяющей обеспечить функционирование объекта культурного наследия в современных условиях.

Особый режим использования земельного участка, в границах которого располагается объект культурного наследия, предусматривает возможность проведения археологических полевых работ в порядке, установленном Федеральным законом от 25 июня 2002 г. № 73-ФЗ «Об объектах культурного наследия (памятниках истории и культуры) народов Российской Федерации», земляных, строительных, мелиоративных, хозяйственных работ, работ по использованию лесов и иных работ при условии обеспечения сохранности объекта культурного наследия, а также обеспечения доступа граждан к указанному объекту.

Границы территории объекта культурного наследия могут быть откорректированы по результатам археологических полевых работ.

Заместитель начальника управления  
государственной охраны  
объектов культурного наследия  
администрации Краснодарского края



Н.Т. Бирюкова