



**АДМИНИСТРАЦИЯ КРАСНОДАРСКОГО КРАЯ**  
**ПРИКАЗ**

от 23.05.2024

г. Краснодар

№ 465-КН

**Об утверждении границ и режима использования территории  
объекта культурного наследия федерального значения  
«Курганная группа «Варениковский-3» (6 насыпей)»,  
Краснодарский край, Крымский район, ст-ца Варениковская, 0,3 км  
к западу от станицы**

В соответствии со статьями 3.1, 5.1, 9.1, 33 Федерального закона от 25 июня 2002 г. № 73-ФЗ «Об объектах культурного наследия (памятниках истории и культуры) народов Российской Федерации», статьей 3 Закона Краснодарского края от 23 июля 2015 г. № 3223-КЗ «Об объектах культурного наследия (памятниках истории и культуры) народов Российской Федерации, расположенных на территории Краснодарского края», приказом Министерства культуры Российской Федерации от 4 июня 2015 г. № 1745 «Об утверждении требований к составлению проектов границ территорий объектов культурного наследия», пунктом 2.3 Положения об управлении государственной охраны объектов культурного наследия администрации Краснодарского края, утвержденного постановлением главы администрации (губернатора) Краснодарского края от 8 декабря 2016 г. № 1000 «Об управлении государственной охраны объектов культурного наследия администрации Краснодарского края», п р и к а з ы в а ю:

**1. Утвердить:**

1) границы территории объекта культурного наследия федерального значения «Курганная группа «Варениковский-3» (6 насыпей)», Краснодарский край, Крымский район, ст-ца Варениковская, 0,3 км к западу от станицы, согласно приложению 1 к настоящему приказу;

2) режим использования территории объекта культурного наследия федерального значения «Курганная группа «Варениковский-3» (6 насыпей)», Краснодарский край, Крымский район, ст-ца Варениковская, 0,3 км к западу от станицы, согласно приложению 2 к настоящему приказу.

**2. Отделу государственного учета объектов культурного наследия**

управления государственной охраны объектов культурного наследия администрации Краснодарского края (Гончаров А.В.) обеспечить:

1) размещение (опубликование) настоящего приказа на сайте в информационно-телекоммуникационной сети «Интернет» <http://admkrai.krasnodar.ru> и на «Официальном интернет-портале правовой информации» ([www.pravo.gov.ru](http://www.pravo.gov.ru));

2) направление в семидневный срок со дня принятия настоящего приказа его копии в Управление Министерства юстиции Российской Федерации по Краснодарскому краю;

3) направление в срок не более чем пять рабочих дней со дня принятия настоящего приказа его копии в филиал ППК «Роскадастр» по Краснодарскому краю;

4) направление в семидневный срок со дня принятия настоящего приказа его копии в администрацию муниципального образования Крымский район.

3. Контроль за выполнением настоящего приказа оставляю за собой.

4. Приказ вступает в силу на следующий день после его официального опубликования.

Начальник управления  
государственной охраны  
объектов культурного наследия  
администрации Краснодарского края



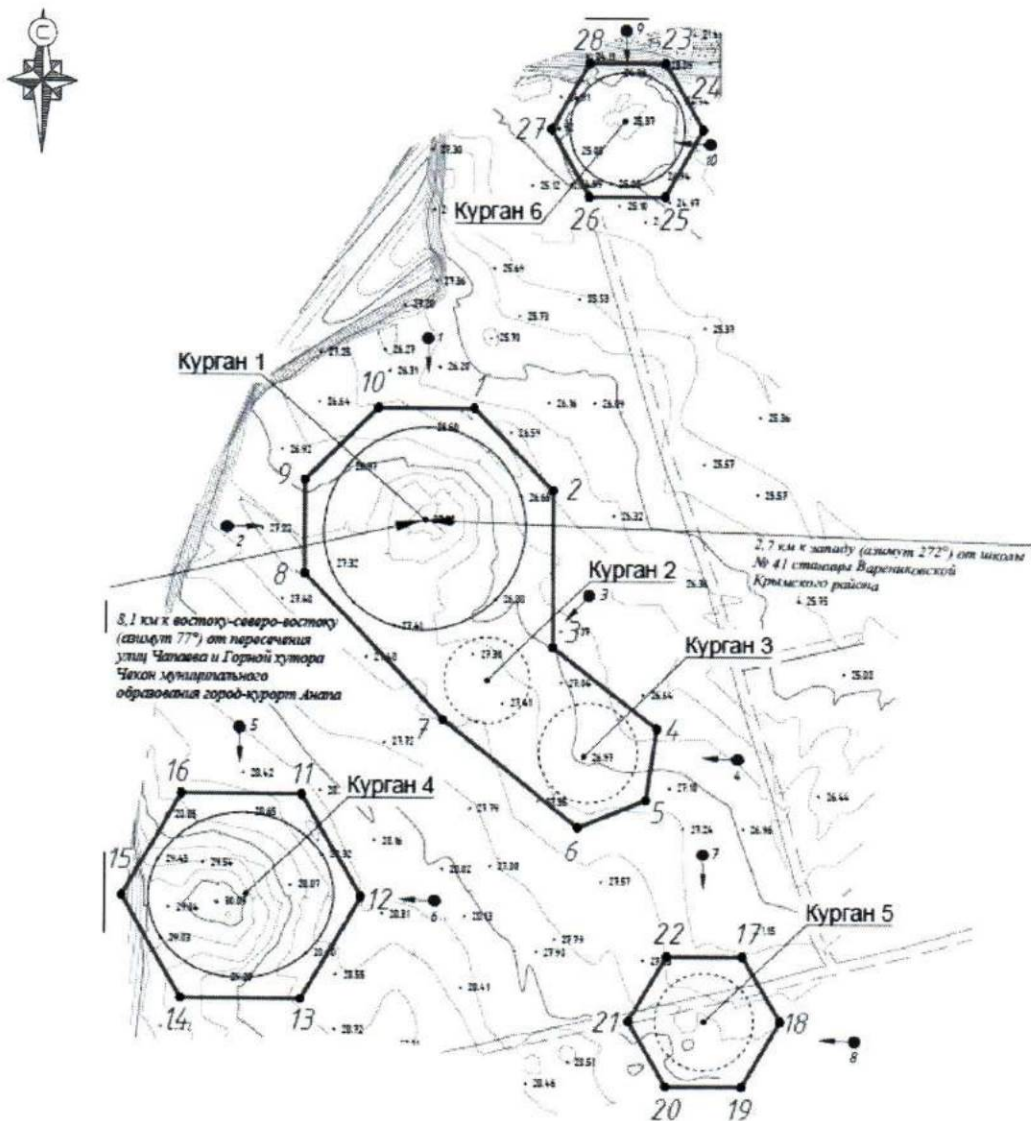
Г.Г. Давыденко

Приложение 1

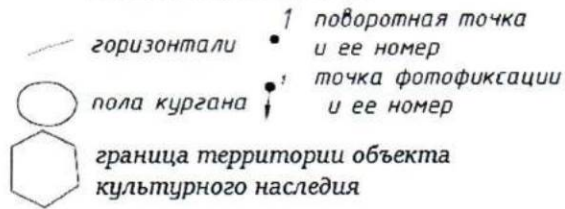
УТВЕРЖДЕНЫ  
приказом администрации  
Краснодарского края  
от 23.05.2024 № 465-кн

**ГРАНИЦЫ**  
**территории объекта культурного наследия федерального значения**  
**«Курганная группа «Варениковский-3» (6 насыпей)»,**  
**Краснодарский край, Крымский район, ст-ца Варениковская, 0,3 км**  
**к западу от станицы**

Карта (схема) границ территории объекта культурного наследия



## УСЛОВНЫЕ ОБОЗНАЧЕНИЯ




Перечень координат характерных (поворотных) точек границ территории объекта культурного наследия

№	Координаты характерных точек во Всемирной геодезической системе координат (WGS-84)		Координаты характерных точек в местной системе координат (МСК-23)	
	СШ	ВД	Х	У
Курган 1,2,3				
1	45.120367498	37.607157333	487434.45	1270514.89
2	45.120162748	37.607444641	487411.59	1270537.39
3	45.119765404	37.607448904	487367.43	1270537.52
4	45.119563104	37.607824648	487344.81	1270566.98
5	45.119383738	37.607787189	487324.89	1270563.94
6	45.119314457	37.607542611	487317.28	1270544.66
7	45.119580911	37.607057145	487347.07	1270506.60
8	45.119947996	37.606554491	487388.05	1270467.24
9	45.120185362	37.606552927	487414.43	1270467.24
10	45.120366815	37.606813674	487434.50	1270487.85
1	45.120367498	37.607157333	487434.45	1270514.89
Курган 4				
11	45.119390288	37.606553080	487326.07	1270466.84
12	45.119127627	37.606769595	487296.80	1270483.74
13	45.118863638	37.606556549	487267.54	1270466.84

14	45.118862220	37.606127117	487267.54	1270433.05
15	45.119124789	37.605910601	487296.80	1270416.15
16	45.119388869	37.606123645	487326.07	1270433.05
11	45.119390288	37.606553080	487326.07	1270466.84
Курган 5				
17	45.118983587	37.608141732	487280.29	1270591.63
18	45.118816585	37.608279451	487261.68	1270602.38
19	45.118648684	37.608143929	487243.07	1270591.63
20	45.118647786	37.607870944	487243.07	1270570.15
21	45.118814788	37.607733225	487261.68	1270559.40
22	45.118982689	37.607868746	487280.29	1270570.15
17	45.118983587	37.608141732	487280.29	1270591.63
Курган 6				
23	45.121239932	37.607832832	487531.16	1270568.49
24	45.121073289	37.607970300	487512.59	1270579.22
25	45.120905659	37.607835026	487494.01	1270568.49
26	45.120904762	37.607562539	487494.01	1270547.05
27	45.121071494	37.607425070	487512.59	1270536.32
28	45.121239035	37.607560343	487531.16	1270547.05
23	45.121239932	37.607832832	487531.16	1270568.49

Начальник управления  
государственной охраны  
объектов культурного наследия  
администрации Краснодарского края



Г.Г. Давыденко

Приложение 2

УТВЕРЖДЕН  
приказом администрации  
Краснодарского края  
от 23.05.2024 № 465-КН

**РЕЖИМ**  
**использования территории объекта культурного наследия федерального значения «Курганная группа «Варениковский-3» (6 насыпей)», Краснодарский край, Крымский район, ст-ца Варениковская, 0,3 км к западу от станицы**


На территории объекта культурного наследия запрещается строительство объектов капитального строительства и увеличение объемно-пространственных характеристик существующих на территории объекта культурного наследия объектов капитального строительства, проведение земляных, строительных, мелиоративных и иных работ, за исключением работ по сохранению объекта культурного наследия или его отдельных элементов, сохранению историко-градостроительной или природной среды объекта культурного наследия.

На территории объекта культурного наследия разрешается ведение хозяйственной деятельности, не противоречащей требованиям обеспечения сохранности объекта культурного наследия и позволяющей обеспечить функционирование объекта культурного наследия в современных условиях.

Особый режим использования земельного участка, в границах которого располагается объект культурного наследия, предусматривает возможность проведения археологических полевых работ в порядке, установленном Федеральным законом от 25 июня 2002 г. № 73-ФЗ «Об объектах культурного наследия (памятниках истории и культуры) народов Российской Федерации», земляных, строительных, мелиоративных, хозяйственных работ, работ по использованию лесов и иных работ при условии обеспечения сохранности объекта культурного наследия, а также обеспечения доступа граждан к указанному объекту.

Границы территории объекта культурного наследия могут быть откорректированы по результатам археологических полевых работ.

Начальник управления  
государственной охраны  
объектов культурного наследия  
администрации Краснодарского края



Г.Г. Давыденко