



АДМИНИСТРАЦИЯ КРАСНОДАРСКОГО КРАЯ
ПРИКАЗ

от 24.05.2024

г. Краснодар

№ 482-кн

**Об утверждении границ и режима использования территории
объекта культурного наследия федерального значения
«Курганная группа «Чекупс–10» (2 насыпи)», Краснодарский край,
Крымский район, ст–ца Варениковская, 2,6 км к
западо–юго–западу от станицы**

В соответствии со статьями 3.1, 5.1, 9.1, 33 Федерального закона от 25 июня 2002 г. № 73-ФЗ «Об объектах культурного наследия (памятниках истории и культуры) народов Российской Федерации», статьей 3 Закона Краснодарского края от 23 июля 2015 г. № 3223-КЗ «Об объектах культурного наследия (памятниках истории и культуры) народов Российской Федерации, расположенных на территории Краснодарского края», приказом Министерства культуры Российской Федерации от 4 июня 2015 г. № 1745 «Об утверждении требований к составлению проектов границ территорий объектов культурного наследия», пунктом 2.3 Положения об управлении государственной охраны объектов культурного наследия администрации Краснодарского края, утвержденного постановлением главы администрации Краснодарского края от 8 декабря 2016 г. № 1000 «Об управлении государственной охраны объектов культурного наследия администрации Краснодарского края», п р и к а з ы в а ю:

1. Утвердить:

1) границы территории объекта культурного наследия федерального значения «Курганная группа «Чекупс–10» (2 насыпи)», Краснодарский край, Крымский район, ст–ца Варениковская, 2,6 км к западо–юго–западу от станицы, согласно приложению 1 к настоящему приказу;

2) режим использования территории объекта культурного наследия федерального значения «Курганная группа «Чекупс–10» (2 насыпи)», Краснодарский край, Крымский район, ст–ца Варениковская, 2,6 км к западо–юго–западу от станицы, согласно приложению 2 к настоящему приказу.

2. Отделу государственного учета объектов культурного наследия управления государственной охраны объектов культурного наследия администрации Краснодарского края (Гончаров А.В.) обеспечить:

1) размещение (опубликование) настоящего приказа на сайте в информационно-телекоммуникационной сети «Интернет» <http://admkrain.krasnodar.ru> и на «Официальном интернет-портале правовой информации» (www.pravo.gov.ru);

2) направление в семидневный срок со дня принятия настоящего приказа его копии в Управление Министерства юстиции Российской Федерации по Краснодарскому краю;

3) направление в срок не более чем пять рабочих дней со дня принятия настоящего приказа его копии в филиал ППК «Роскадастр» по Краснодарскому краю;

4) направление в семидневный срок со дня принятия настоящего приказа его копии в администрацию муниципального образования Крымский район.

3. Контроль за выполнением настоящего приказа оставляю за собой.

4. Приказ вступает в силу на следующий день после его официального опубликования.

Начальник управления
государственной охраны
объектов культурного наследия
администрации Краснодарского края



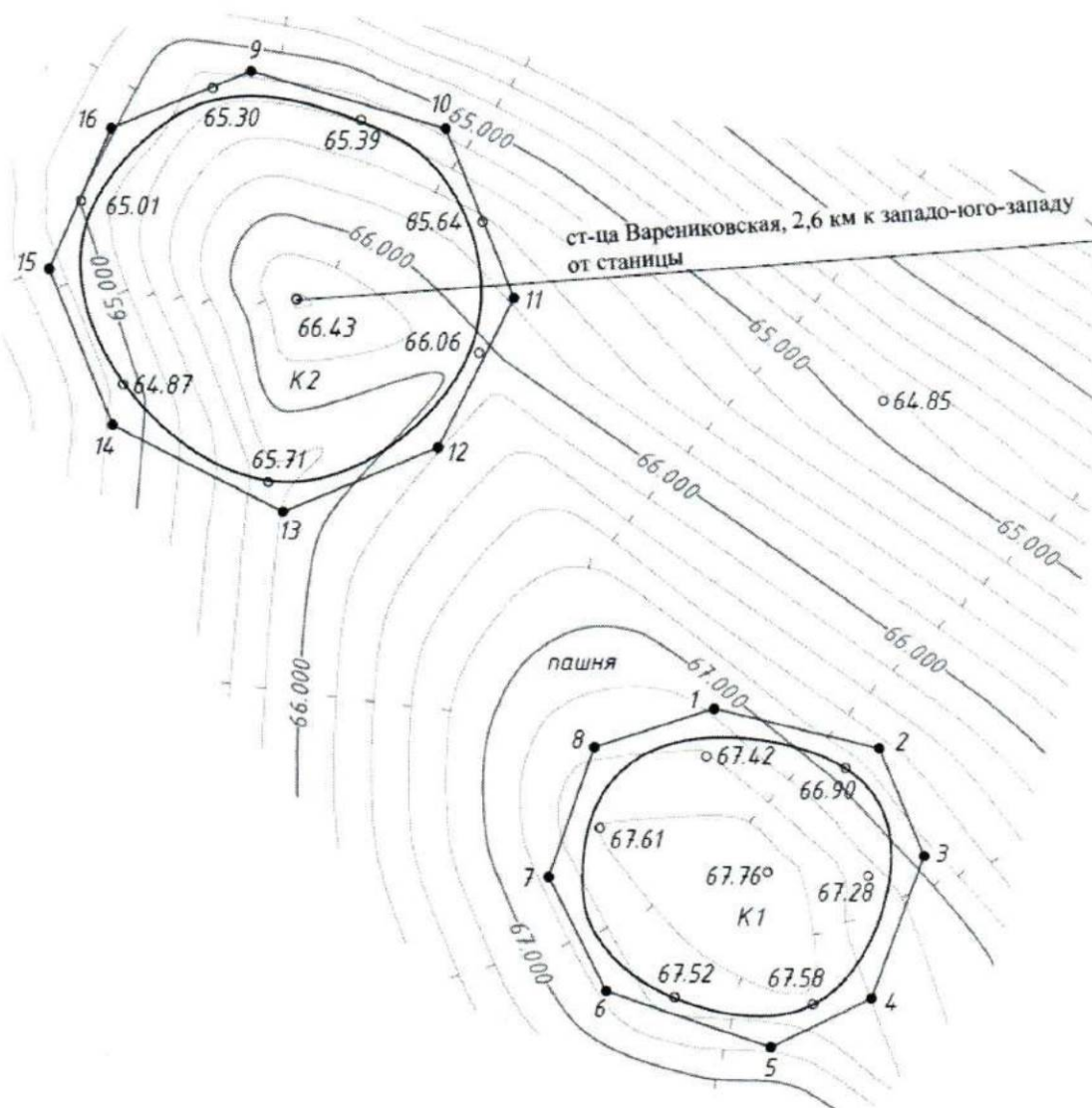
Г.Г. Давыденко

Приложение 1

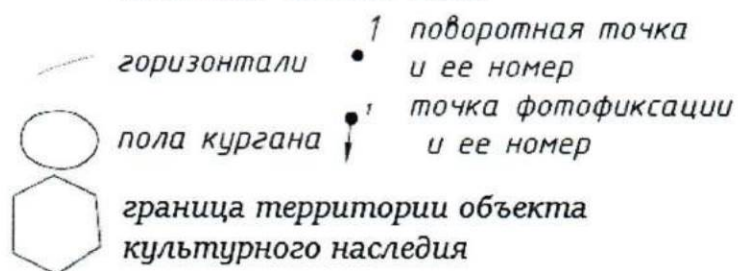
УТВЕРЖДЕНЫ
приказом администрации
Краснодарского края
от 24.05.2024 № 482-кн

ГРАНИЦЫ
территории объекта культурного наследия федерального значения
«Курганная группа «Чекупс-10» (2 насыпи)», Краснодарский край,
Крымский район, ст-ца Варениковская, 2,6 км к
западо-юго-западу от станицы

Карта (схема) границ территории объекта культурного наследия



УСЛОВНЫЕ ОБОЗНАЧЕНИЯ




Перечень координат характерных (поворотных) точек границ территории объекта культурного наследия

№	Координаты характерных точек во Всемирной геодезической системе координат (WGS-84)		Координаты характерных точек в местной системе координат (МСК-23)	
	СШ	ВД	X	Y
Курган 1				
1	45°7'2.26"	37°34'27.17"	487105.50	1267921.01
2	45°7'2.11"	37°34'28.02"	487100.94	1267939.76
3	45°7'1.71"	37°34'28.26"	487088.56	1267944.88
4	45°7'1.19"	37°34'27.99"	487072.30	1267938.89
5	45°7'1.00"	37°34'27.47"	487066.65	1267927.50
6	45°7'1.21"	37°34'26.61"	487073.22	1267908.70
7	45°7'1.63"	37°34'26.31"	487086.23	1267902.11
8	45°7'2.12"	37°34'26.54"	487101.15	1267907.34
1	45°7'2.26"	37°34'27.17"	487105.50	1267921.01
Курган 2				
9	45°7'4.59"	37°34'24.74"	487177.56	1267868.39
10	45°7'4.38"	37°34'25.76"	487171.09	1267890.55
11	45°7'3.76"	37°34'26.11"	487151.94	1267898.28

12	45°7'3.21"	37°34'25.72"	487135.12	1267889.59
13	45°7'2.97"	37°34'24.91"	487127.72	1267871.92
14	45°7'3.29"	37°34'24.03"	487137.63	1267852.57
15	45°7'3.85"	37°34'23.69"	487155.13	1267845.40
16	45°7'4.37"	37°34'24.02"	487171.10	1267852.48
9	45°7'4.59"	37°34'24.74"	487177.56	1267868.39

Начальник управления
государственной охраны
объектов культурного наследия
администрации Краснодарского края



Г.Г. Давыденко

Приложение 2

УТВЕРЖДЕН

приказом администрации
Краснодарского края

от 24.05.2024 № 482-кн

РЕЖИМ

использования территории объекта культурного наследия федерального значения «Курганная группа «Чекупс-10» (2 насыпи)», Краснодарский край, Крымский район, ст-ца Варениковская, 2,6 км к западо-юго-западу от станции

На территории объекта культурного наследия запрещается строительство объектов капитального строительства и увеличение объемно-пространственных характеристик существующих на территории объекта культурного наследия объектов капитального строительства, проведение земляных, строительных, мелиоративных и иных работ, за исключением работ по сохранению объекта культурного наследия или его отдельных элементов, сохранению историко-градостроительной или природной среды объекта культурного наследия.

На территории объекта культурного наследия разрешается ведение хозяйственной деятельности, не противоречащей требованиям обеспечения сохранности объекта культурного наследия и позволяющей обеспечить функционирование объекта культурного наследия в современных условиях.

Особый режим использования земельного участка, в границах которого располагается объект культурного наследия, предусматривает возможность проведения археологических полевых работ в порядке, установленном Федеральным законом от 25 июня 2002 г. № 73-ФЗ «Об объектах культурного наследия (памятниках истории и культуры) народов Российской Федерации», земляных, строительных, мелиоративных, хозяйственных работ, работ по использованию лесов и иных работ при условии обеспечения сохранности объекта культурного наследия, а также обеспечения доступа граждан к указанному объекту.

Границы территории объекта культурного наследия могут быть откорректированы по результатам археологических полевых работ.

Начальник управления
государственной охраны
объектов культурного наследия
администрации Краснодарского края



Г.Г. Давыденко