



**АДМИНИСТРАЦИЯ КРАСНОДАРСКОГО КРАЯ**  
**ПРИКАЗ**

от 29.05.2024

г. Краснодар

№ 513-КН

**Об утверждении границ и режима использования территории  
объекта культурного наследия федерального значения  
«Курган «Киевский-3», Краснодарский край, Крымский район,  
с. Киевское, 0,7 км к западо-северо-западу от села,  
шоссе Крымск – Порт Кавказ**

В соответствии со статьями 3.1, 5.1, 9.1, 33 Федерального закона от 25 июня 2002 г. № 73-ФЗ «Об объектах культурного наследия (памятниках истории и культуры) народов Российской Федерации», статьей 3 Закона Краснодарского края от 23 июля 2015 г. № 3223-КЗ «Об объектах культурного наследия (памятниках истории и культуры) народов Российской Федерации, расположенных на территории Краснодарского края», приказом Министерства культуры Российской Федерации от 4 июня 2015 г. № 1745 «Об утверждении требований к составлению проектов границ территорий объектов культурного наследия», пунктом 2.3 Положения об управлении государственной охраны объектов культурного наследия администрации Краснодарского края, утвержденного постановлением главы администрации (губернатора) Краснодарского края от 8 декабря 2016 г. № 1000 «Об управлении государственной охраны объектов культурного наследия администрации Краснодарского края», п р и к а з ы в а ю:

1. Утвердить:

1) границы территории объекта культурного наследия федерального значения «Курган «Киевский-3», Краснодарский край, Крымский район, с. Киевское, 0,7 км к западо-северо-западу от села, шоссе Крымск – Порт Кавказ, согласно приложению 1 к настоящему приказу;

2) режим использования территории объекта культурного наследия федерального значения «Курган «Киевский-3», Краснодарский край, Крымский район, с. Киевское, 0,7 км к западо-северо-западу от села, шоссе Крымск – Порт Кавказ, согласно приложению 2 к настоящему приказу.

2. Отделу государственного учета объектов культурного наследия

управления государственной охраны объектов культурного наследия администрации Краснодарского края (Гончаров А.В.) обеспечить:

1) размещение (опубликование) настоящего приказа на сайте в информационно-телекоммуникационной сети «Интернет» <http://admkrai.krasnodar.ru> и на «Официальном интернет-портале правовой информации» ([www.pravo.gov.ru](http://www.pravo.gov.ru));

2) направление в семидневный срок со дня принятия настоящего приказа его копии в Управление Министерства юстиции Российской Федерации по Краснодарскому краю;

3) направление в срок не более чем пять рабочих дней со дня принятия настоящего приказа его копии в филиал ППК «Роскадастр» по Краснодарскому краю;

4) направление в семидневный срок со дня принятия настоящего приказа его копии в администрацию муниципального образования Крымский район.

3. Контроль за выполнением настоящего приказа оставляю за собой.

4. Приказ вступает в силу на следующий день после его официального опубликования.

Начальник управления  
государственной охраны  
объектов культурного наследия  
администрации Краснодарского края



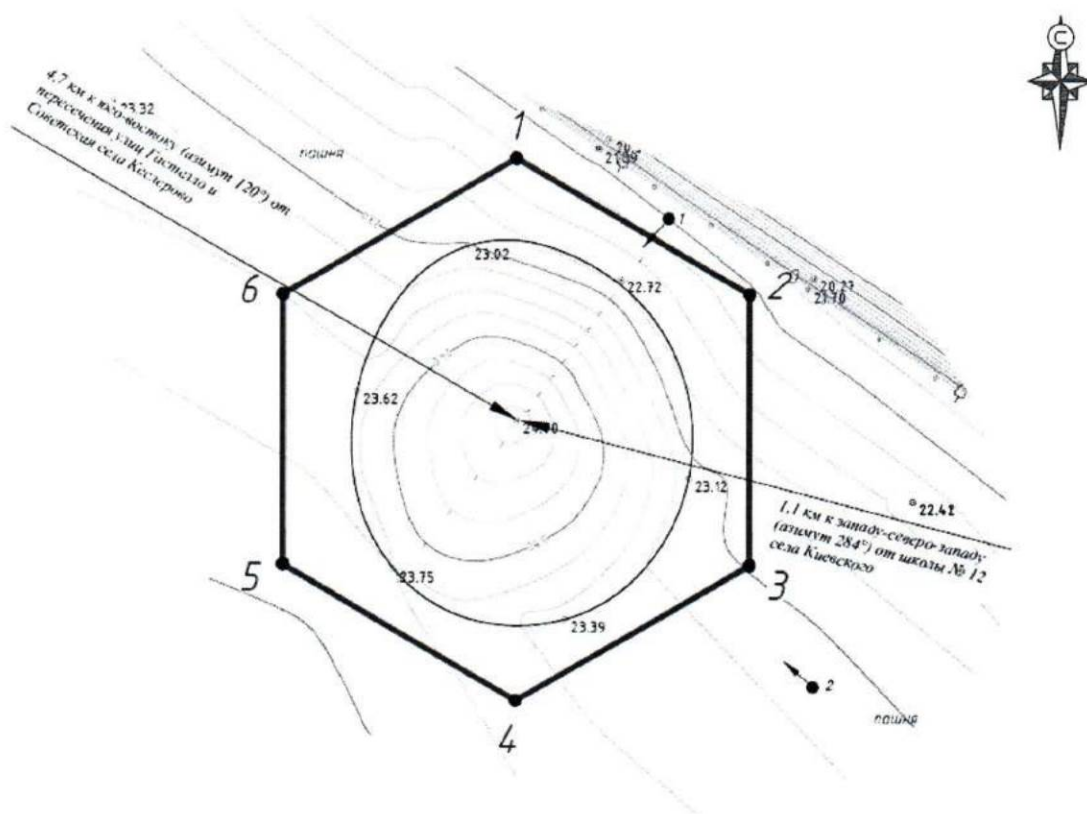
Г.Г. Давыденко

Приложение 1






УТВЕРЖДЕНЫ  
приказом администрации  
Краснодарского края  
от 29.05.2024 № 573-кн

**ГРАНИЦЫ**  
территории объекта культурного наследия федерального значения  
**«Курган «Киевский-3», Краснодарский край, Крымский район,  
с. Киевское, 0,7 км к западо-северо-западу от села,  
шоссе Крымск – Порт Кавказ**

Карта (схема) границ территории объекта культурного наследия




*УСЛОВНЫЕ ОБОЗНАЧЕНИЯ*

- |   |   |   |                                 |
|---|---|---|---------------------------------|
|  | горизонталы                                     |  | 1 поворотная точка и ее номер   |
|  | пола кургана                                    |  | 1 точка фотофиксации и ее номер |
|  | граница территории объекта культурного наследия |   |                                 |

Перечень координат характерных (поворотных) точек границ территории  
объекта культурного наследия

№	Координаты характерных точек во Всемирной геодезической системе координат (WGS-84)		Координаты характерных точек в местной системе координат (МСК-23)	
	СШ	ВД	X	Y
1	45.038328233	37.868875325	478254.60	1291094.36
2	45.038114061	37.869400027	478230.74	1291135.67
3	45.037684845	37.869400881	478183.04	1291135.67
4	45.037469621	37.868877041	478159.18	1291094.36
5	45.037683791	37.868352215	478183.04	1291053.04
6	45.038113007	37.868351353	478230.74	1291053.04
1	45.038328233	37.868875325	478254.60	1291094.36

Начальник управления  
государственной охраны  
объектов культурного наследия  
администрации Краснодарского края



Г.Г. Давыденко

Приложение 2

УТВЕРЖДЕН

приказом администрации  
Краснодарского края

от 29.05.2024 № 513-кн

### РЕЖИМ

**использования территории объекта культурного наследия федерального значения «Курган «Киевский-3», Краснодарский край, Крымский район, с. Киевское, 0,7 км к западо-северо-западу от села, шоссе Крымск – Порт Кавказ**

На территории объекта культурного наследия запрещается строительство объектов капитального строительства и увеличение объемно-пространственных характеристик существующих на территории объекта культурного наследия объектов капитального строительства, проведение земляных, строительных, мелиоративных и иных работ, за исключением работ по сохранению объекта культурного наследия или его отдельных элементов, сохранению историко-градостроительной или природной среды объекта культурного наследия.

На территории объекта культурного наследия разрешается ведение хозяйственной деятельности, не противоречащей требованиям обеспечения сохранности объекта культурного наследия и позволяющей обеспечить функционирование объекта культурного наследия в современных условиях.

Особый режим использования земельного участка, в границах которого располагается объект культурного наследия, предусматривает возможность проведения археологических полевых работ в порядке, установленном Федеральным законом от 25 июня 2002 г. № 73-ФЗ «Об объектах культурного наследия (памятниках истории и культуры) народов Российской Федерации», земляных, строительных, мелиоративных, хозяйственных работ, работ по использованию лесов и иных работ при условии обеспечения сохранности объекта культурного наследия, а также обеспечения доступа граждан к указанному объекту.

Границы территории объекта культурного наследия могут быть откорректированы по результатам археологических полевых работ.

Начальник управления  
государственной охраны  
объектов культурного наследия  
администрации Краснодарского края



Г.Г. Давыденко