



АДМИНИСТРАЦИЯ КРАСНОДАРСКОГО КРАЯ
ПРИКАЗ

от 29.05.2024

г. Краснодар

№ 508-кн

**Об утверждении границ и режима использования территории
объекта культурного наследия федерального значения
«Курганная группа «Непиль-6» (4 насыпи)», Краснодарский край,
Крымский район, с. Кеслерово, 1,5 км к юго-западу от села**

В соответствии со статьями 3.1, 5.1, 9.1, 33 Федерального закона от 25 июня 2002 г. № 73-ФЗ «Об объектах культурного наследия (памятниках истории и культуры) народов Российской Федерации», статьей 3 Закона Краснодарского края от 23 июля 2015 г. № 3223-КЗ «Об объектах культурного наследия (памятниках истории и культуры) народов Российской Федерации, расположенных на территории Краснодарского края», приказом Министерства культуры Российской Федерации от 4 июня 2015 г. № 1745 «Об утверждении требований к составлению проектов границ территорий объектов культурного наследия», пунктом 2.3 Положения об управлении государственной охраны объектов культурного наследия администрации Краснодарского края, утвержденного постановлением главы администрации (губернатора) Краснодарского края от 8 декабря 2016 г. № 1000 «Об управлении государственной охраны объектов культурного наследия администрации Краснодарского края», п р и к а з ы в а ю:

1. Утвердить:

1) границы территории объекта культурного наследия федерального значения «Курганная группа «Непиль-6» (4 насыпи)», Краснодарский край, Крымский район, с. Кеслерово, 1,5 км к юго-западу от села, согласно приложению 1 к настоящему приказу;

2) режим использования территории объекта культурного наследия федерального значения «Курганная группа «Непиль-6» (4 насыпи)», Краснодарский край, Крымский район, с. Кеслерово, 1,5 км к юго-западу от села, согласно приложению 2 к настоящему приказу.

2. Отделу государственного учета объектов культурного наследия управления государственной охраны объектов культурного наследия

администрации Краснодарского края (Гончаров А.В.) обеспечить:

1) размещение (опубликование) настоящего приказа на сайте в информационно-телекоммуникационной сети «Интернет» <http://admkrain.krasnodar.ru> и на «Официальном интернет-портале правовой информации» (www.pravo.gov.ru);

2) направление в семидневный срок со дня принятия настоящего приказа его копии в Управление Министерства юстиции Российской Федерации по Краснодарскому краю;

3) направление в срок не более чем пять рабочих дней со дня принятия настоящего приказа его копии в филиал ППК «Роскадастр» по Краснодарскому краю;

4) направление в семидневный срок со дня принятия настоящего приказа его копии в администрацию муниципального образования Крымский район.


3. Контроль за выполнением настоящего приказа оставляю за собой.

4. Приказ вступает в силу на следующий день после его официального опубликования.

Начальник управления
государственной охраны
объектов культурного наследия
администрации Краснодарского края



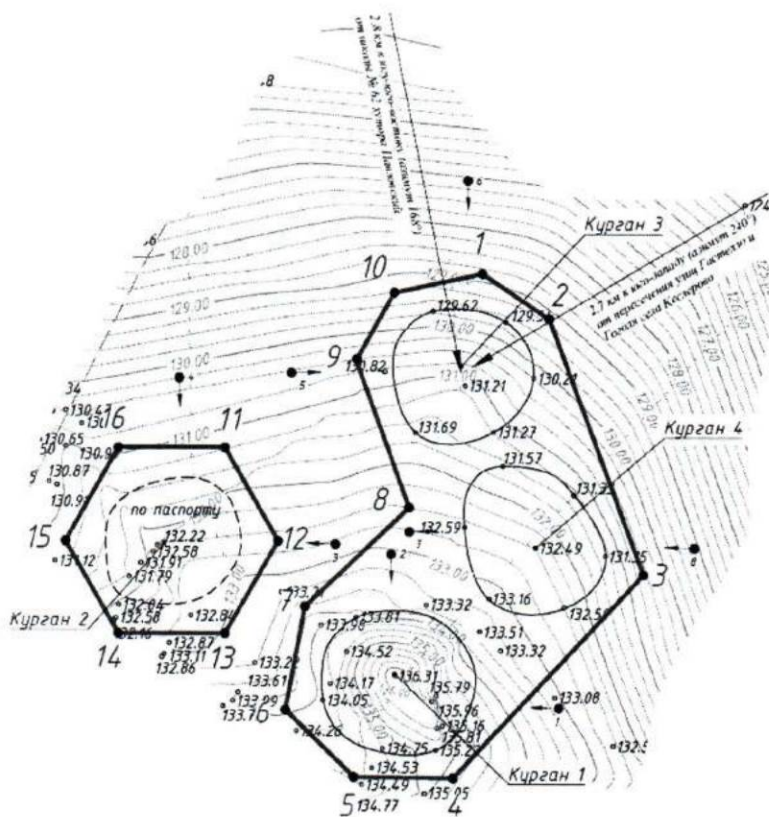
Г.Г. Давыденко



УТВЕРЖДЕНЫ
приказом администрации
Краснодарского края
от 29.05.2024 № 508-КН

ГРАНИЦЫ
территории объекта культурного наследия федерального значения
«Курганная группа «Непиль-6» (4 насыпи)», Краснодарский край,
Крымский район, с. Кеслерово, 1,5 км к юго-западу от села

Карта (схема) границ территории объекта культурного наследия



УСЛОВНЫЕ ОБОЗНАЧЕНИЯ

- горизонтали
- пола кургана
- граница территории объекта культурного наследия
- 1 поворотная точка и ее номер
- точка фотофиксации и ее номер

Перечень координат характерных (поворотных) точек границ территории
объекта культурного наследия

№	Координаты характерных точек во Всемирной геодезической системе координат (WGS-84)		Координаты характерных точек в местной системе координат (МСК-23)	
	СШ	ВД	X	Y
Курган 1,3,4				
1	45.049438027	37.783089333	479502.42	1284337.97
2	45.049347752	37.783281323	479492.35	1284353.07
3	45.048833081	37.783554255	479435.10	1284374.43
4	45.048418118	37.783010769	479389.09	1284331.50
5	45.048419326	37.782725034	479389.28	1284308.99
6	45.048556382	37.782528186	479404.55	1284293.52
7	45.048767308	37.782583425	479427.98	1284297.93
8	45.048967324	37.782881533	479450.15	1284321.47
9	45.049263276	37.782728046	479483.07	1284309.46
10	45.049400240	37.782836479	479498.27	1284318.04
1	45.049438027	37.783089333	479502.42	1284337.97
Курган 2				
11	45.049086698	37.782351917	479463.52	1284279.78
12	45.048899265	37.782505532	479442.66	1284291.83
13	45.048711204	37.782353234	479421.79	1284279.78
14	45.048710665	37.782047448	479421.79	1284255.69

15	45.048898187	37.781893831	479442.66	1284243.64
16	45.049086159	37.782046129	479463.52	1284255.69
11	45.049086698	37.782351917	479463.52	1284279.78

Начальник управления
государственной охраны
объектов культурного наследия
администрации Краснодарского края



Г.Г. Давыденко

Секретариат
Управления государственной охраны
объектов культурного наследия
администрации Краснодарского края
351000, Краснодар, ул. Красная, 77
Тел: (861) 221-10-00, 221-10-01
Факс: (861) 221-10-02

Приложение 2

УТВЕРЖДЕН

приказом администрации
Краснодарского края

от 29.05.2024 № 508-кн

РЕЖИМ

использования территории объекта культурного наследия федерального значения «Курганная группа «Непиль-6» (4 насыпи)», Краснодарский край, Крымский район, с. Кеслерово, 1,5 км к юго-западу от села


На территории объекта культурного наследия запрещается строительство объектов капитального строительства и увеличение объемно-пространственных характеристик существующих на территории объекта культурного наследия объектов капитального строительства, проведение земляных, строительных, мелиоративных и иных работ, за исключением работ по сохранению объекта культурного наследия или его отдельных элементов, сохранению историко-градостроительной или природной среды объекта культурного наследия.

На территории объекта культурного наследия разрешается ведение хозяйственной деятельности, не противоречащей требованиям обеспечения сохранности объекта культурного наследия и позволяющей обеспечить функционирование объекта культурного наследия в современных условиях.

Особый режим использования земельного участка, в границах которого располагается объект культурного наследия, предусматривает возможность проведения археологических полевых работ в порядке, установленном Федеральным законом от 25 июня 2002 г. № 73-ФЗ «Об объектах культурного наследия (памятниках истории и культуры) народов Российской Федерации», земляных, строительных, мелиоративных, хозяйственных работ, работ по использованию лесов и иных работ при условии обеспечения сохранности объекта культурного наследия, а также обеспечения доступа граждан к указанному объекту.

Границы территории объекта культурного наследия могут быть откорректированы по результатам археологических полевых работ.

Начальник управления
государственной охраны
объектов культурного наследия
администрации Краснодарского края


Г.Г. Давыденко