



**АДМИНИСТРАЦИЯ КРАСНОДАРСКОГО КРАЯ**  
**ПРИКАЗ**

от 30.05.2024

г. Краснодар

№ 523-кн

**Об утверждении границ и режима использования территории  
объекта культурного наследия федерального значения  
«Курганная группа «Красная батарея–2» (3 насыпи)»,  
Краснодарский край, Крымский район, х. Красная Батарея,  
0,4 км к югу от хутора**

В соответствии со статьями 3.1, 5.1, 9.1, 33 Федерального закона от 25 июня 2002 г. № 73-ФЗ «Об объектах культурного наследия (памятниках истории и культуры) народов Российской Федерации», статьей 3 Закона Краснодарского края от 23 июля 2015 г. № 3223-КЗ «Об объектах культурного наследия (памятниках истории и культуры) народов Российской Федерации, расположенных на территории Краснодарского края», приказом Министерства культуры Российской Федерации от 4 июня 2015 г. № 1745 «Об утверждении требований к составлению проектов границ территорий объектов культурного наследия», пунктом 2.3 Положения об управлении государственной охраны объектов культурного наследия администрации Краснодарского края, утвержденного постановлением главы администрации (губернатора) Краснодарского края от 8 декабря 2016 г. № 1000 «Об управлении государственной охраны объектов культурного наследия администрации Краснодарского края», п р и к а з ы в а ю:

1. Утвердить:

1) границы территории объекта культурного наследия федерального значения «Курганная группа «Красная батарея–2» (3 насыпи)», Краснодарский край, Крымский район, х. Красная Батарея, 0,4 км к югу от хутора, согласно приложению 1 к настоящему приказу;

2) режим использования территории объекта культурного наследия федерального значения «Курганная группа «Красная батарея–2» (3 насыпи)», Краснодарский край, Крымский район, х. Красная Батарея, 0,4 км к югу от хутора, согласно приложению 2 к настоящему приказу.

2. Отделу государственного учета объектов культурного наследия

управления государственной охраны объектов культурного наследия администрации Краснодарского края (Гончаров А.В.) обеспечить:

1) размещение (опубликование) настоящего приказа на сайте в информационно-телекоммуникационной сети «Интернет» <http://admkrain.krasnodar.ru> и на «Официальном интернет-портале правовой информации» ([www.pravo.gov.ru](http://www.pravo.gov.ru));

2) направление в семидневный срок со дня принятия настоящего приказа его копии в Управление Министерства юстиции Российской Федерации по Краснодарскому краю;

3) направление в срок не более чем пять рабочих дней со дня принятия настоящего приказа его копии в филиал ППК «Роскадастр» по Краснодарскому краю;

4) направление в семидневный срок со дня принятия настоящего приказа его копии в администрацию муниципального образования Крымский район.

3. Контроль за выполнением настоящего приказа оставляю за собой.

4. Приказ вступает в силу на следующий день после его официального опубликования.

Начальник управления  
государственной охраны  
объектов культурного наследия  
администрации Краснодарского края



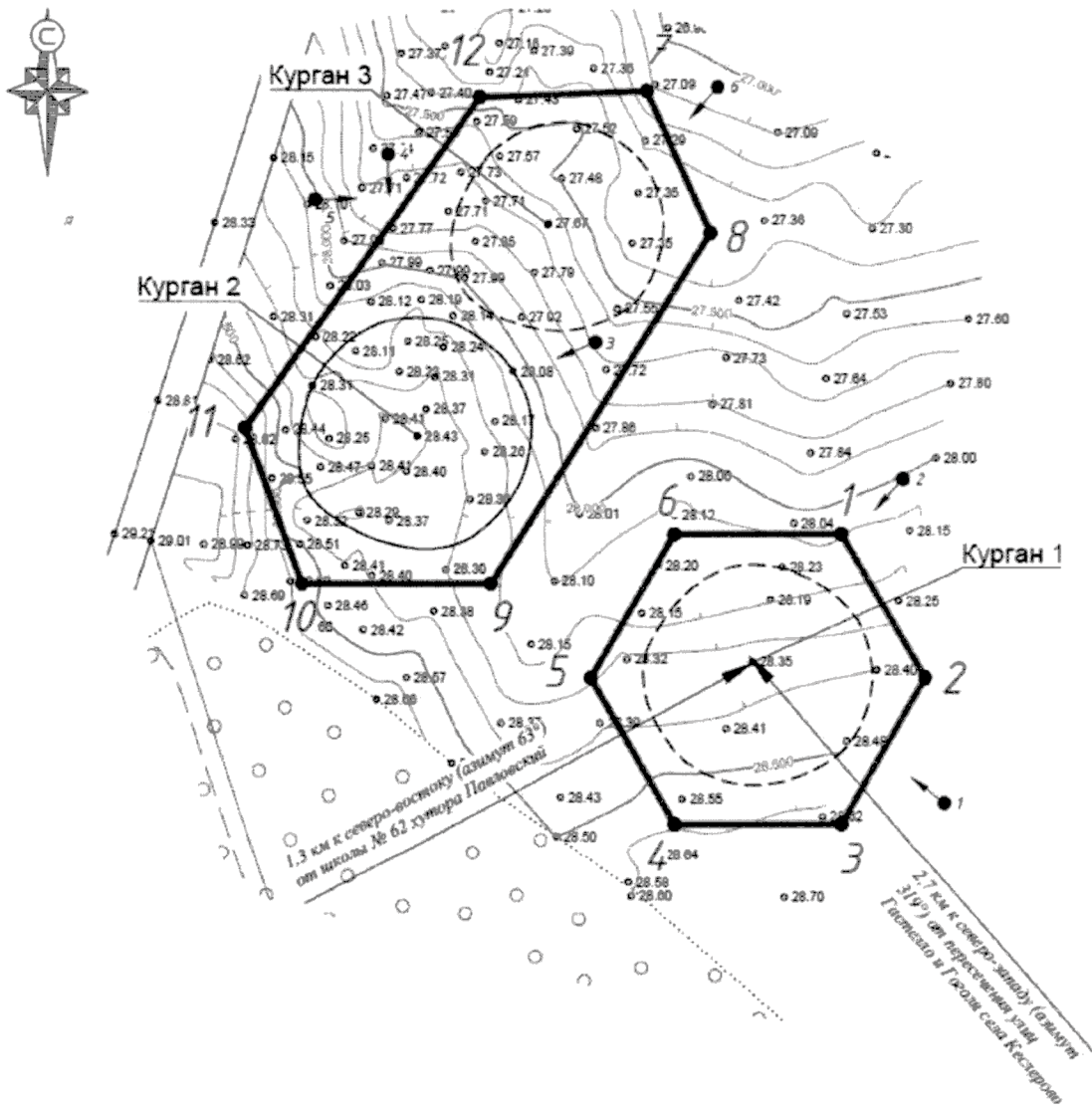
Г.Г. Давыденко







Приложение 1

УТВЕРЖДЕНЫ  
приказом администрации  
Краснодарского края  
от 30.05.2024 № 523-кн

**ГРАНИЦЫ**  
**территории объекта культурного наследия федерального значения**  
**«Курганная группа «Красная батарея-2» (3 насыпи)»,**  
**Краснодарский край, Крымский район, х. Красная Батарея,**  
**0,4 км к югу от хутора**

Карта (схема) границ территории объекта культурного наследия



УСЛОВНЫЕ ОБОЗНАЧЕНИЯ	
	горизонтали
	пола кургана
	курган не прослеживается
	граница территории объекта культурного наследия
	поворотная точка и ее номер
	точка фотофиксации

Перечень координат характерных (поворотных) точек границ территории  
объекта культурного наследия

№	Координаты характерных точек во Всемирной геодезической системе координат (WGS-84)		Координаты характерных точек в местной системе координат (МСК-23)	
	СШ	ВД	X	Y
Курган 1				
1	45.079399028	37.790288161	482830.70	1284913.04
2	45.079191188	37.790458538	482807.57	1284926.40
3	45.078982864	37.790289564	482784.45	1284913.04
4	45.078982290	37.789950469	482784.45	1284886.34
5	45.079190039	37.789780218	482807.57	1284872.99
6	45.079398454	37.789949063	482830.70	1284886.34
1	45.079399028	37.790288161	482830.70	1284913.04

Курган 2,3				
7	45.080031382	37.789893456	482901.05	1284882.13
8	45.079829143	37.790023430	482878.55	1284892.31
9	45.079326736	37.789576804	482822.80	1284857.01
10	45.079325904	37.789193637	482822.78	1284826.84
11	45.079548413	37.789078198	482847.53	1284817.81
12	45.080022258	37.789554256	482900.10	1284855.42
7	45.080031382	37.789893456	482901.05	1284882.13

Начальник управления  
государственной охраны  
объектов культурного наследия  
администрации Краснодарского края



Г.Г. Давыденко

Приложение 2

УТВЕРЖДЕН  
приказом администрации  
Краснодарского края  
от 30.05.2024 № 523-кн

**РЕЖИМ  
использования территории объекта культурного наследия федерального  
значения «Курганная группа «Красная батарея–2» (3 насыпи)»,  
Краснодарский край, Крымский район, х. Красная Батарея,  
0,4 км к югу от хутора**

На территории объекта культурного наследия запрещается строительство объектов капитального строительства и увеличение объемно-пространственных характеристик существующих на территории объекта культурного наследия объектов капитального строительства, проведение земляных, строительных, мелиоративных и иных работ, за исключением работ по сохранению объекта культурного наследия или его отдельных элементов, сохранению историко-градостроительной или природной среды объекта культурного наследия.

На территории объекта культурного наследия разрешается ведение хозяйственной деятельности, не противоречащей требованиям обеспечения сохранности объекта культурного наследия и позволяющей обеспечить функционирование объекта культурного наследия в современных условиях.

Особый режим использования земельного участка, в границах которого располагается объект культурного наследия, предусматривает возможность проведения археологических полевых работ в порядке, установленном Федеральным законом от 25 июня 2002 г. № 73-ФЗ «Об объектах культурного наследия (памятниках истории и культуры) народов Российской Федерации», земляных, строительных, мелиоративных, хозяйственных работ, работ по использованию лесов и иных работ при условии обеспечения сохранности объекта культурного наследия, а также обеспечения доступа граждан к указанному объекту.

Границы территории объекта культурного наследия могут быть откорректированы по результатам археологических полевых работ.

Начальник управления  
государственной охраны  
объектов культурного наследия  
администрации Краснодарского края



Г.Г. Давыденко