



АДМИНИСТРАЦИЯ КРАСНОДАРСКОГО КРАЯ
ПРИКАЗ

от 31.05.2024

г. Краснодар

№ 529-кн

**Об утверждении границ и режима использования территории
объекта культурного наследия федерального значения
«Курганная группа «Львовский-7» (5 насыпей)», Краснодарский край,
Крымский район, х. Львовский, 1,1 км к западо-юго-западу от хутора**

В соответствии со статьями 3.1, 5.1, 9.1, 33 Федерального закона от 25 июня 2002 г. № 73-ФЗ «Об объектах культурного наследия (памятниках истории и культуры) народов Российской Федерации», статьей 3 Закона Краснодарского края от 23 июля 2015 г. № 3223-КЗ «Об объектах культурного наследия (памятниках истории и культуры) народов Российской Федерации, расположенных на территории Краснодарского края», приказом Министерства культуры Российской Федерации от 4 июня 2015 г. № 1745 «Об утверждении требований к составлению проектов границ территорий объектов культурного наследия», пунктом 2.3 Положения об управлении государственной охраны объектов культурного наследия администрации Краснодарского края, утвержденного постановлением главы администрации (губернатора) Краснодарского края от 8 декабря 2016 г. № 1000 «Об управлении государственной охраны объектов культурного наследия администрации Краснодарского края», п р и к а з ы в а ю:

1. Утвердить:

- 1) границы территории объекта культурного наследия федерального значения «Курганная группа «Львовский-7» (5 насыпей)», Краснодарский край, Крымский район, х. Львовский, 1,1 км к западо-юго-западу от хутора, согласно приложению 1 к настоящему приказу;
- 2) режим использования территории объекта культурного наследия федерального значения «Курганная группа «Львовский-7» (5 насыпей)», Краснодарский край, Крымский район, х. Львовский, 1,1 км к западо-юго-западу от хутора, согласно приложению 2 к настоящему приказу.

2. Отделу государственного учета объектов культурного наследия управления государственной охраны объектов культурного наследия

администрации Краснодарского края (Гончаров А.В.) обеспечить:

1) размещение (опубликование) настоящего приказа на сайте в информационно-телекоммуникационной сети «Интернет» <http://admkrain.krasnodar.ru> и на «Официальном интернет-портале правовой информации» (www.pravo.gov.ru);

2) направление в семидневный срок со дня принятия настоящего приказа его копии в Управление Министерства юстиции Российской Федерации по Краснодарскому краю;

3) направление в срок не более чем пять рабочих дней со дня принятия настоящего приказа его копии в филиал ППК «Роскадастр» по Краснодарскому краю;

4) направление в семидневный срок со дня принятия настоящего приказа его копии в администрацию муниципального образования Крымский район.

3. Контроль за выполнением настоящего приказа оставляю за собой.

4. Приказ вступает в силу на следующий день после его официального опубликования.

Начальник управления
государственной охраны
объектов культурного наследия
администрации Краснодарского края



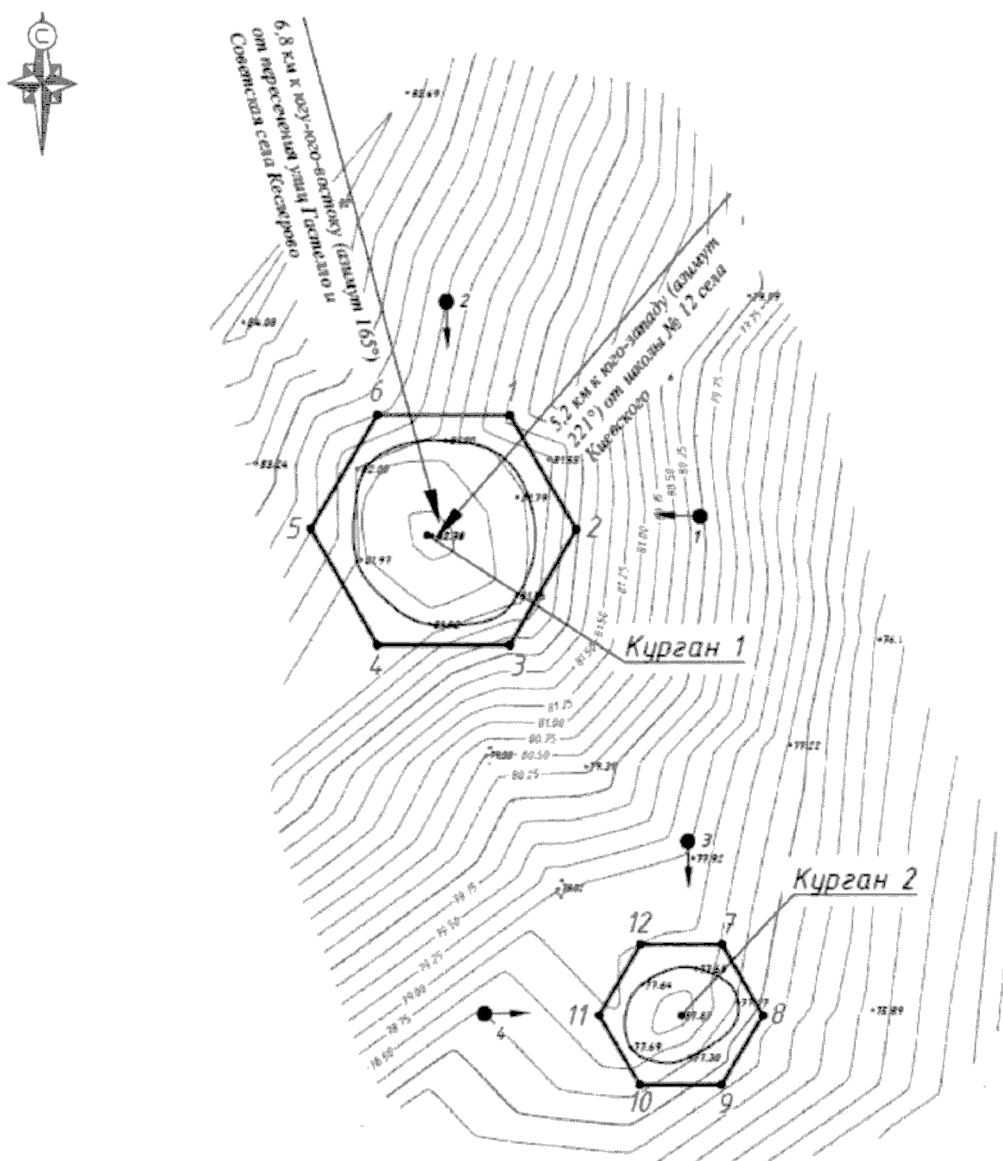
Г.Г. Давыденко

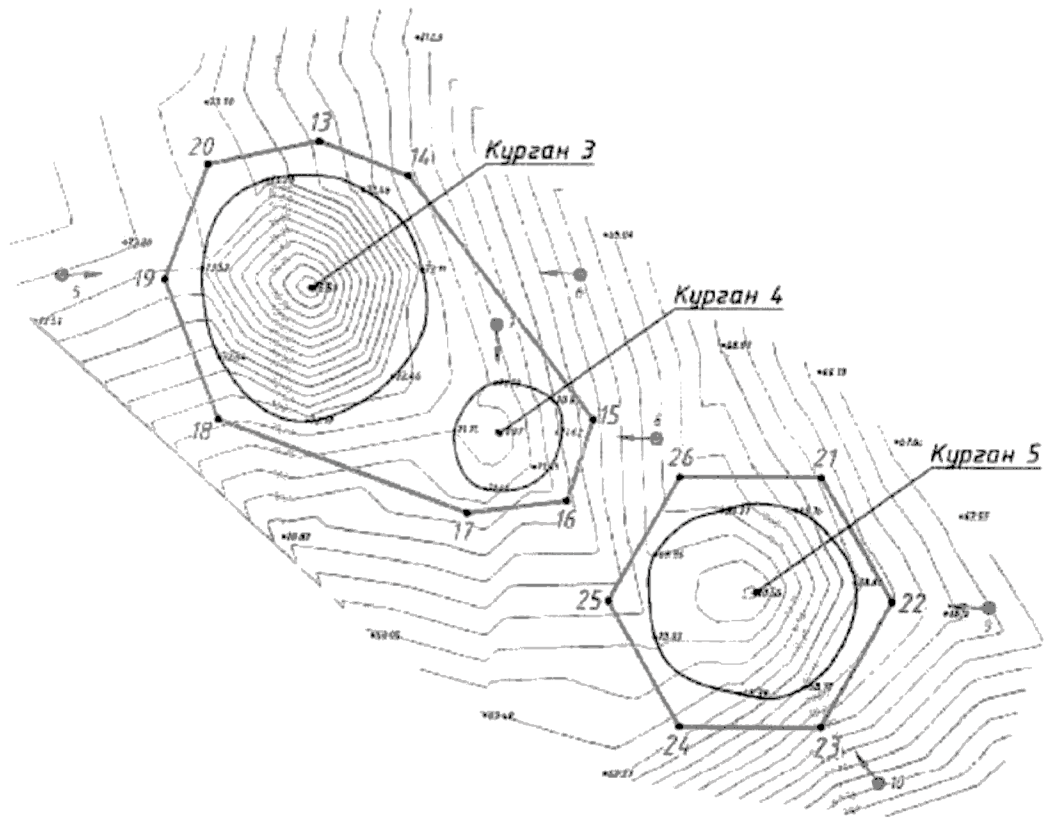
Приложение 1

УТВЕРЖДЕНЫ
приказом администрации
Краснодарского края
от 31.05.2024 № 529-КН






ГРАНИЦЫ
территории объекта культурного наследия федерального значения
«Курганная группа «Львовский-7» (5 насыпей)», Краснодарский край,
Крымский район, х. Львовский, 1,1 км к западо-юго-западу от хутора

Карта (схема) границ территории объекта культурного наследия





УСЛОВНЫЕ ОБОЗНАЧЕНИЯ

-  горизонтали
-  полог кургана
-  граница территории объекта культурного наследия
-  1 поворотная точка и ее номер
-  1 точка фотофиксации и ее номер

Перечень координат характерных (поворотных) точек границ территории объекта культурного наследия

№	Координаты характерных точек во Всемирной геодезической системе координат (WGS-84)		Координаты характерных точек в местной системе координат (МСК-23)	
	СШ	ВД	Х	У
Курган 1				
1	45.000334506	37.840226228	474035.87	1288829.50

2	45.000036697	37.840469593	474002.74	1288848.63
3	44.999738189	37.840227715	473969.60	1288829.50
4	44.999737579	37.839742475	473969.60	1288791.24
5	45.000035476	37.839499107	474002.74	1288772.11
6	45.000333895	37.839740983	474035.87	1288791.24
1	45.000334506	37.840226228	474035.87	1288829.50
Курган 2				
7	44.998961170	37.841006969	473883.14	1288890.79
8	44.998777431	37.841157078	473862.70	1288902.59
9	44.998593319	37.841007881	473842.26	1288890.79
10	44.998592945	37.840708575	473842.26	1288867.19
11	44.998776683	37.840558464	473862.70	1288855.39
12	44.998960796	37.840707661	473883.14	1288867.19
7	44.998961170	37.841006969	473883.14	1288890.79
Курган 3,4				
13	44.997640994	37.842648414	473736.20	1289019.96
14	44.997539047	37.843016957	473724.82	1289049.00
15	44.996832534	37.843778343	473646.20	1289108.90
16	44.996596016	37.843670614	473619.93	1289100.36
17	44.996558529	37.843260060	473615.82	1289067.98
18	44.996827663	37.842233928	473645.87	1288987.12
19	44.997233214	37.842013148	473690.97	1288969.79
20	44.997572492	37.842191513	473728.65	1288983.92
13	44.997640994	37.842648414	473736.20	1289019.96
Курган 5				
21	44.996667571	37.844717345	473627.74	1289182.91

22	44.996309613	37.845009768	473587.92	1289205.90
23	44.995950946	37.844719076	473548.10	1289182.91
24	44.995950235	37.844135963	473548.10	1289136.93
25	44.996308191	37.843843536	473587.92	1289113.94
26	44.996666860	37.844134225	473627.74	1289136.93
21	44.996667571	37.844717345	473627.74	1289182.91

Начальник управления
государственной охраны
объектов культурного наследия
администрации Краснодарского края



Г.Г. Давыденко

Приложение 2

УТВЕРЖДЕН

приказом администрации
Краснодарского края

от 31.05.2024 № 523-КН

РЕЖИМ

использования территории объекта культурного наследия федерального значения «Курганная группа «Львовский-7» (5 насыпей)», Краснодарский край, Крымский район, х. Львовский, 1,1 км к западо-юго-западу от хутора

На территории объекта культурного наследия запрещается строительство объектов капитального строительства и увеличение объемно-пространственных характеристик существующих на территории объекта культурного наследия объектов капитального строительства, проведение земляных, строительных, мелиоративных и иных работ, за исключением работ по сохранению объекта культурного наследия или его отдельных элементов, сохранению историко-градостроительной или природной среды объекта культурного наследия.

На территории объекта культурного наследия разрешается ведение хозяйственной деятельности, не противоречащей требованиям обеспечения сохранности объекта культурного наследия и позволяющей обеспечить функционирование объекта культурного наследия в современных условиях.

Особый режим использования земельного участка, в границах которого располагается объект культурного наследия, предусматривает возможность проведения археологических полевых работ в порядке, установленном Федеральным законом от 25 июня 2002 г. № 73-ФЗ «Об объектах культурного наследия (памятниках истории и культуры) народов Российской Федерации», земляных, строительных, мелиоративных, хозяйственных работ, работ по использованию лесов и иных работ при условии обеспечения сохранности объекта культурного наследия, а также обеспечения доступа граждан к указанному объекту.

Границы территории объекта культурного наследия могут быть откорректированы по результатам археологических полевых работ.

Начальник управления
государственной охраны
объектов культурного наследия
администрации Краснодарского края



Г.Г. Давыденко