



АДМИНИСТРАЦИЯ КРАСНОДАРСКОГО КРАЯ
ПРИКАЗ

от 04.06.2024

г. Краснодар

№ 553-кн

**Об утверждении границ и режима использования территории
объекта культурного наследия федерального значения
«Курганная группа «Павловский-1» (7 насыпей)», Краснодарский край,
Крымский район, х. Павловский, 0,8 км к северо-западу от хутора**

В соответствии со статьями 3.1, 5.1, 9.1, 33 Федерального закона от 25 июня 2002 г. № 73-ФЗ «Об объектах культурного наследия (памятниках истории и культуры) народов Российской Федерации», статьей 3 Закона Краснодарского края от 23 июля 2015 г. № 3223-КЗ «Об объектах культурного наследия (памятниках истории и культуры) народов Российской Федерации, расположенных на территории Краснодарского края», приказом Министерства культуры Российской Федерации от 4 июня 2015 г. № 1745 «Об утверждении требований к составлению проектов границ территорий объектов культурного наследия», пунктом 2.3 Положения об управлении государственной охраны объектов культурного наследия администрации Краснодарского края, утвержденного постановлением главы администрации (губернатора) Краснодарского края от 8 декабря 2016 г. № 1000 «Об управлении государственной охраны объектов культурного наследия администрации Краснодарского края», п р и к а з ы в а ю:

1. Утвердить:

- 1) границы территории объекта культурного наследия федерального значения «Курганная группа «Павловский-1» (7 насыпей)», Краснодарский край, Крымский район, х. Павловский, 0,8 км к северо-западу от хутора, согласно приложению 1 к настоящему приказу;
- 2) режим использования территории объекта культурного наследия федерального значения «Курганная группа «Павловский-1» (7 насыпей)», Краснодарский край, Крымский район, х. Павловский, 0,8 км к северо-западу от хутора, согласно приложению 2 к настоящему приказу.

2. Отделу государственного учета объектов культурного наследия управления государственной охраны объектов культурного наследия

администрации Краснодарского края (Гончаров А.В.) обеспечить:

1) размещение (опубликование) настоящего приказа на сайте в информационно-телекоммуникационной сети «Интернет» <http://admkrain.krasnodar.ru> и на «Официальном интернет-портале правовой информации» (www.pravo.gov.ru);

2) направление в семидневный срок со дня принятия настоящего приказа его копии в Управление Министерства юстиции Российской Федерации по Краснодарскому краю;

3) направление в срок не более чем пять рабочих дней со дня принятия настоящего приказа его копии в филиал ППК «Роскадастр» по Краснодарскому краю;

4) направление в семидневный срок со дня принятия настоящего приказа его копии в администрацию муниципального образования Крымский район.

3. Контроль за выполнением настоящего приказа оставляю за собой.

4. Приказ вступает в силу на следующий день после его официального опубликования.

Начальник управления
государственной охраны
объектов культурного наследия
администрации Краснодарского края



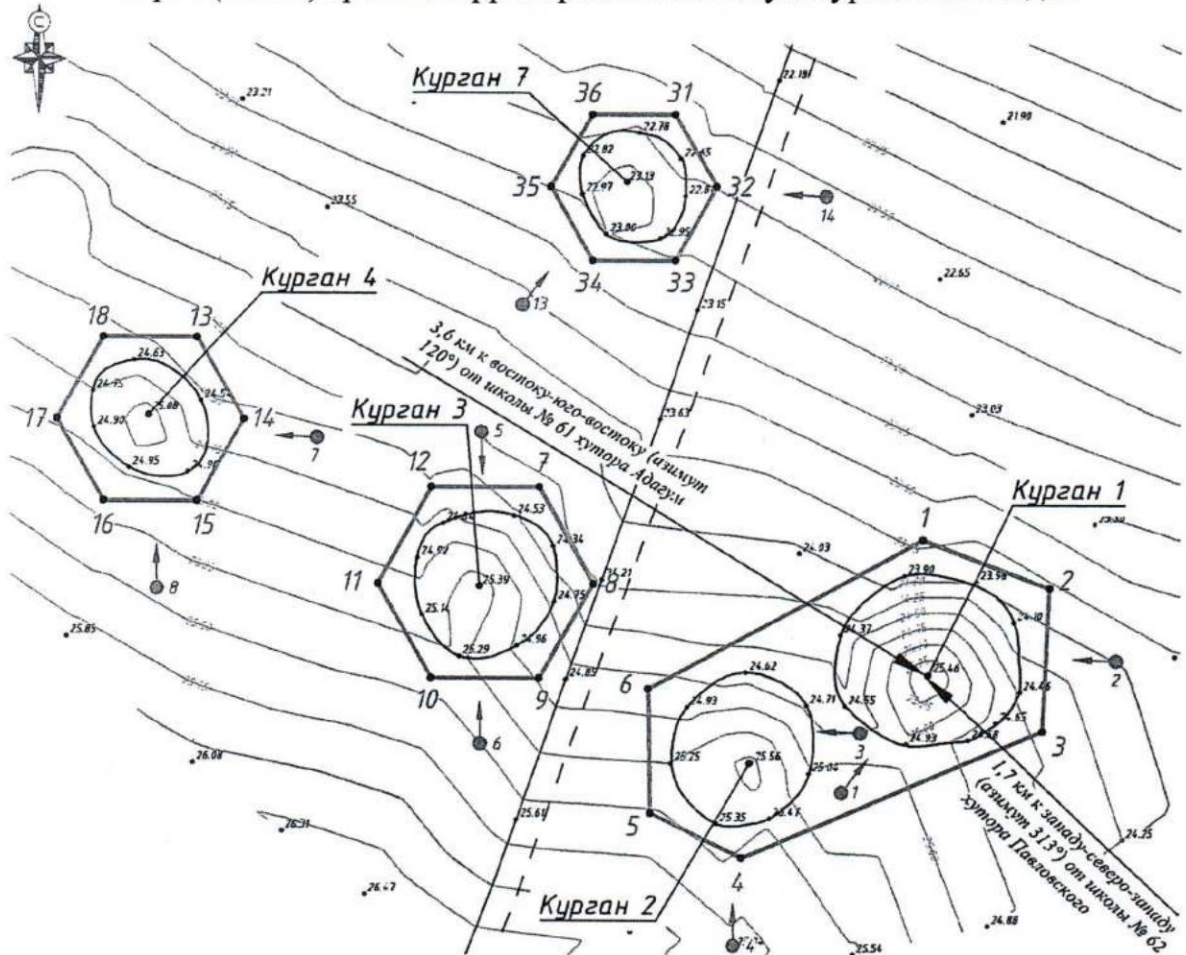
Г.Г. Давыденко

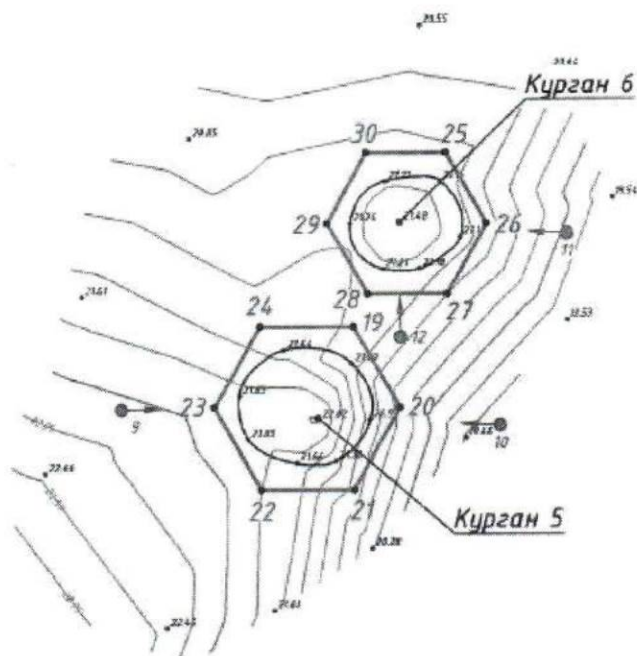
Приложение 1

УТВЕРЖДЕНЫ
приказом администрации
Краснодарского края
от 04.06.2024 № 553-КН

ГРАНИЦЫ
территории объекта культурного наследия федерального значения
«Курганная группа «Павловский–1» (7 насыпей)», Краснодарский край,
Крымский район, х. Павловский, 0,8 км к северо-западу от хутора

Карта (схема) границ территории объекта культурного наследия





УСЛОВНЫЕ ОБОЗНАЧЕНИЯ

- горизонтали
 ○ пола кургана
 ⬡ граница территории объекта культурного наследия
- 1 поворотная точка и ее номер
 • точка фотофиксации и ее номер

Перечень координат характерных (поворотных) точек границ территории объекта культурного наследия


№	Координаты характерных точек во Всемирной геодезической системе координат (WGS-84)		Координаты характерных точек в местной системе координат (МСК-23)	
	СШ	ВД	X	Y
Курган 1,2				
1	45.084550209	37.759278232	483409.47	1282472.97
2	45.084422777	37.759773835	483395.20	1282511.95
3	45.084028873	37.759746668	483351.43	1282509.69
4	45.083680052	37.758575953	483312.92	1282417.41

5	45.083800913	37.758218444	483326.43	1282389.30
6	45.084140664	37.758208217	483364.19	1282388.60
1	45.084550209	37.759278232	483409.47	1282472.97
Курган 3				
7	45.084685470	37.757780954	483424.83	1282355.13
8	45.084427460	37.757992561	483396.11	1282371.71
9	45.084168528	37.757782991	483367.38	1282355.13
10	45.084167694	37.757361688	483367.38	1282321.96
11	45.084425793	37.757149952	483396.11	1282305.37
12	45.084684636	37.757359648	483424.83	1282321.96
7	45.084685470	37.757780954	483424.83	1282355.13
Курган 4				
13	45.085092051	37.756441491	483470.31	1282249.80
14	45.084867642	37.756625537	483445.33	1282264.22
15	45.084642505	37.756443272	483420.35	1282249.80
16	45.084641776	37.756076963	483420.35	1282220.96
17	45.084866184	37.755892789	483445.33	1282206.53
18	45.085091322	37.756075179	483470.31	1282220.96
13	45.085092051	37.756441491	483470.31	1282249.80
Курган 5				
19	45.085326520	37.762156188	483495.12	1282699.79
20	45.085090693	37.762349529	483468.87	1282714.94

21	45.084854209	37.762158013	483442.63	1282699.79
22	45.084853462	37.761773031	483442.63	1282669.48
23	45.085089199	37.761579689	483468.87	1282654.33
24	45.085325773	37.761771203	483495.12	1282669.48
19	45.085326520	37.762156188	483495.12	1282699.79
Курган 6				
25	45.085827844	37.762545974	483550.75	1282730.63
26	45.085625796	37.762711749	483528.26	1282743.62
27	45.085423199	37.762547535	483505.78	1282730.63
28	45.085422560	37.762217801	483505.78	1282704.67
29	45.085624518	37.762052152	483528.26	1282691.69
30	45.085827206	37.762216238	483550.75	1282704.67
25	45.085827844	37.762545974	483550.75	1282730.63
Курган 7				
31	45.085707534	37.758307226	483538.30	1282396.88
32	45.085509534	37.758469697	483516.26	1282409.61
33	45.085310897	37.758308785	483494.22	1282396.88
34	45.085310259	37.757985530	483494.22	1282371.43
35	45.085508258	37.757823185	483516.26	1282358.71

36	45.085706895	37.757983969	483538.30	1282371.43
31	45.085707534	37.758307226	483538.30	1282396.88

Начальник управления
государственной охраны
объектов культурного наследия
администрации Краснодарского края



Г.Г. Давыденко

Приложение 2

УТВЕРЖДЕН
приказом администрации
Краснодарского края
от 04.06.2024 № 553-кн

РЕЖИМ

использования территории объекта культурного наследия федерального значения «Курганная группа «Павловский-1» (7 насыпей)», Краснодарский край, Крымский район, х. Павловский, 0,8 км к северо-западу от хутора

На территории объекта культурного наследия запрещается строительство объектов капитального строительства и увеличение объемно-пространственных характеристик существующих на территории объекта культурного наследия объектов капитального строительства, проведение земляных, строительных, мелиоративных и иных работ, за исключением работ по сохранению объекта культурного наследия или его отдельных элементов, сохранению историко-градостроительной или природной среды объекта культурного наследия.

На территории объекта культурного наследия разрешается ведение хозяйственной деятельности, не противоречащей требованиям обеспечения сохранности объекта культурного наследия и позволяющей обеспечить функционирование объекта культурного наследия в современных условиях.

Особый режим использования земельного участка, в границах которого располагается объект культурного наследия, предусматривает возможность проведения археологических полевых работ в порядке, установленном Федеральным законом от 25 июня 2002 г. № 73-ФЗ «Об объектах культурного наследия (памятниках истории и культуры) народов Российской Федерации», земляных, строительных, мелиоративных, хозяйственных работ, работ по использованию лесов и иных работ при условии обеспечения сохранности объекта культурного наследия, а также обеспечения доступа граждан к указанному объекту.

Границы территории объекта культурного наследия могут быть откорректированы по результатам археологических полевых работ.

Начальник управления
государственной охраны
объектов культурного наследия
администрации Краснодарского края



Г.Г. Давыденко