



**АДМИНИСТРАЦИЯ КРАСНОДАРСКОГО КРАЯ**  
**ПРИКАЗ**

от 05.06.2024

г. Краснодар

№ 567-кн

**Об утверждении границ и режима использования территории  
объекта культурного наследия федерального значения  
«Курганная группа «Садовый-2» (4 насыпи)», Краснодарский край,  
Крымский район, с. Экономическое, 1,3 км к западу от села**

В соответствии со статьями 3.1, 5.1, 9.1, 33 Федерального закона от 25 июня 2002 г. № 73-ФЗ «Об объектах культурного наследия (памятниках истории и культуры) народов Российской Федерации», статьей 3 Закона Краснодарского края от 23 июля 2015 г. № 3223-КЗ «Об объектах культурного наследия (памятниках истории и культуры) народов Российской Федерации, расположенных на территории Краснодарского края», приказом Министерства культуры Российской Федерации от 4 июня 2015 г. № 1745 «Об утверждении требований к составлению проектов границ территорий объектов культурного наследия», пунктом 2.3 Положения об управлении государственной охраны объектов культурного наследия администрации Краснодарского края, утвержденного постановлением главы администрации (губернатора) Краснодарского края от 8 декабря 2016 г. № 1000 «Об управлении государственной охраны объектов культурного наследия администрации Краснодарского края», п р и к а з ы в а ю:

1. Утвердить:

1) границы территории объекта культурного наследия федерального значения «Курганная группа «Садовый-2» (4 насыпи)», Краснодарский край, Крымский район, с. Экономическое, 1,3 км к западу от села, согласно приложению 1 к настоящему приказу;

2) режим использования территории объекта культурного наследия федерального значения «Курганная группа «Садовый-2» (4 насыпи)», Краснодарский край, Крымский район, с. Экономическое, 1,3 км к западу от села, согласно приложению 2 к настоящему приказу.

2. Отделу государственного учета объектов культурного наследия управления государственной охраны объектов культурного наследия

администрации Краснодарского края (Гончаров А.В.) обеспечить:

1) размещение (опубликование) настоящего приказа на сайте в информационно-телекоммуникационной сети «Интернет» <http://admkrain.krasnodar.ru> и на «Официальном интернет-портале правовой информации» ([www.pravo.gov.ru](http://www.pravo.gov.ru));

2) направление в семидневный срок со дня принятия настоящего приказа его копии в Управление Министерства юстиции Российской Федерации по Краснодарскому краю;

3) направление в срок не более чем пять рабочих дней со дня принятия настоящего приказа его копии в филиал ППК «Роскадастр» по Краснодарскому краю;

4) направление в семидневный срок со дня принятия настоящего приказа его копии в администрацию муниципального образования Крымский район.

3. Контроль за выполнением настоящего приказа оставляю за собой.

4. Приказ вступает в силу на следующий день после его официального опубликования.

Начальник управления  
государственной охраны  
объектов культурного наследия  
администрации Краснодарского края

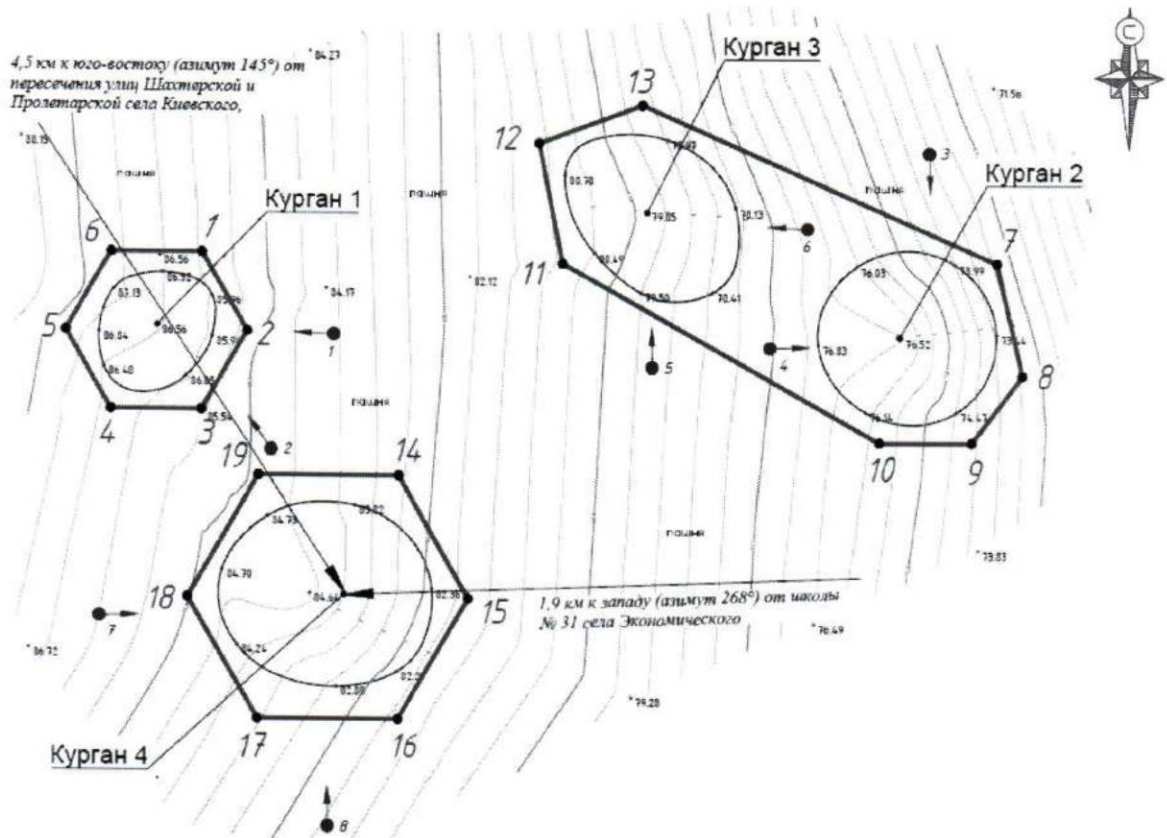
Г.Г. Давыденко

Приложение 1






УТВЕРЖДЕНЫ  
приказом администрации  
Краснодарского края  
от 05.06.2024 № 567-кн

**ГРАНИЦЫ**  
**территории объекта культурного наследия федерального значения**  
**«Курганная группа «Садовый-2» (4 насыпи)», Краснодарский край,**  
**Крымский район, с. Экономическое, 1,3 км к западу от села**

Карта (схема) границ территории объекта культурного наследия



*УСЛОВНЫЕ ОБОЗНАЧЕНИЯ*


-  горизонтали
-  пола кургана
-  граница территории объекта культурного наследия
-  1 поворотная точка и ее номер
-  1 точка фотофиксации и ее номер

Перечень координат характерных (поворотных) точек границ территории  
объекта культурного наследия

№	Координаты характерных точек во Всемирной геодезической системе координат (WGS-84)		Координаты характерных точек в местной системе координат (МСК-23)	
	СШ	ВД	X	Y
Курган 1				
1	44.994635470	37.911827197	473395.03	1294474.42
2	44.994457394	37.911972370	473375.23	1294485.85
3	44.994279137	37.911827642	473355.43	1294474.42
4	44.994278954	37.911537615	473355.43	1294451.55
5	44.994457029	37.911392441	473375.23	1294440.12
6	44.994635287	37.911537168	473395.03	1294451.55
1	44.994635470	37.911827197	473395.03	1294474.42
Курган 2,3				
7	44.994619314	37.914370770	473393.06	1294674.99
8	44.994364172	37.914454014	473364.70	1294681.53
9	44.994213082	37.914292760	473347.92	1294668.80
10	44.994212903	37.913997788	473347.92	1294645.54
11	44.994615223	37.912980869	473392.70	1294565.39
12	44.994887735	37.912903810	473422.99	1294559.34
13	44.994975224	37.913235709	473432.69	1294585.52

7	44.994619314	37.914370770	473393.06	1294674.99
Курган 4				
14	44.994135198	37.912458854	473339.39	1294524.18
15	44.993859539	37.912683530	473308.74	1294541.87
16	44.993583601	37.912459536	473278.09	1294524.18
17	44.993583321	37.912010742	473278.09	1294488.79
18	44.993858978	37.911785937	473308.74	1294471.09
19	44.994134918	37.912010055	473339.39	1294488.79
14	44.994135198	37.912458854	473339.39	1294524.18

Начальник управления  
государственной охраны  
объектов культурного наследия  
администрации Краснодарского края



Г.Г. Давыденко

Приложение 2

УТВЕРЖДЕН

приказом администрации  
Краснодарского края

от 05.06.2024 № 567-кн

### РЕЖИМ

**использования территории объекта культурного наследия федерального значения «Курганная группа «Садовый-2» (4 насыпи)»,  
Краснодарский край, Крымский район,  
с. Экономическое, 1,3 км к западу от села**


На территории объекта культурного наследия запрещается строительство объектов капитального строительства и увеличение объемно-пространственных характеристик существующих на территории объекта культурного наследия объектов капитального строительства, проведение земляных, строительных, мелиоративных и иных работ, за исключением работ по сохранению объекта культурного наследия или его отдельных элементов, сохранению историко-градостроительной или природной среды объекта культурного наследия.

На территории объекта культурного наследия разрешается ведение хозяйственной деятельности, не противоречащей требованиям обеспечения сохранности объекта культурного наследия и позволяющей обеспечить функционирование объекта культурного наследия в современных условиях.

Особый режим использования земельного участка, в границах которого располагается объект культурного наследия, предусматривает возможность проведения археологических полевых работ в порядке, установленном Федеральным законом от 25 июня 2002 г. № 73-ФЗ «Об объектах культурного наследия (памятниках истории и культуры) народов Российской Федерации», земляных, строительных, мелиоративных, хозяйственных работ, работ по использованию лесов и иных работ при условии обеспечения сохранности объекта культурного наследия, а также обеспечения доступа граждан к указанному объекту.

Границы территории объекта культурного наследия могут быть откорректированы по результатам археологических полевых работ.

Начальник управления  
государственной охраны  
объектов культурного наследия  
администрации Краснодарского края



Г.Г. Давыденко