



АДМИНИСТРАЦИЯ КРАСНОДАРСКОГО КРАЯ
ПРИКАЗ

от 05.06.2024

г. Краснодар

№ 564-КН

**Об утверждении границ и режима использования территории
объекта культурного наследия федерального значения
«Курганная группа «Калиновка-2» (2 насыпи)», Краснодарский край,
Крымский район, с. Ударное, 0,15 км к югу от огородов села**

В соответствии со статьями 3.1, 5.1, 9.1, 33 Федерального закона от 25 июня 2002 г. № 73-ФЗ «Об объектах культурного наследия (памятниках истории и культуры) народов Российской Федерации», статьей 3 Закона Краснодарского края от 23 июля 2015 г. № 3223-КЗ «Об объектах культурного наследия (памятниках истории и культуры) народов Российской Федерации, расположенных на территории Краснодарского края», приказом Министерства культуры Российской Федерации от 4 июня 2015 г. № 1745 «Об утверждении требований к составлению проектов границ территорий объектов культурного наследия», пунктом 2.3 Положения об управлении государственной охраны объектов культурного наследия администрации Краснодарского края, утвержденного постановлением главы администрации (губернатора) Краснодарского края от 8 декабря 2016 г. № 1000 «Об управлении государственной охраны объектов культурного наследия администрации Краснодарского края», п р и к а з ы в а ю:

1. Утвердить:

1) границы территории объекта культурного наследия федерального значения «Курганная группа «Калиновка-2» (2 насыпи)», Краснодарский край, Крымский район, с. Ударное, 0,15 км к югу от огородов села, согласно приложению 1 к настоящему приказу;

2) режим использования территории объекта культурного наследия федерального значения «Курганная группа «Калиновка-2» (2 насыпи)», Краснодарский край, Крымский район, с. Ударное, 0,15 км к югу от огородов села, согласно приложению 2 к настоящему приказу.

2. Отделу государственного учета объектов культурного наследия управления государственной охраны объектов культурного наследия

администрации Краснодарского края (Гончаров А.В.) обеспечить:

1) размещение (опубликование) настоящего приказа на сайте в информационно-телекоммуникационной сети «Интернет» <http://admkrai.krasnodar.ru> и на «Официальном интернет-портале правовой информации» (www.pravo.gov.ru);

2) направление в семидневный срок со дня принятия настоящего приказа его копии в Управление Министерства юстиции Российской Федерации по Краснодарскому краю;

3) направление в срок не более чем пять рабочих дней со дня принятия настоящего приказа его копии в филиал ППК «Роскадастр» по Краснодарскому краю;


4) направление в семидневный срок со дня принятия настоящего приказа его копии в администрацию муниципального образования Крымский район.

3. Контроль за выполнением настоящего приказа оставляю за собой.

4. Приказ вступает в силу на следующий день после его официального опубликования.

Начальник управления
государственной охраны
объектов культурного наследия
администрации Краснодарского края

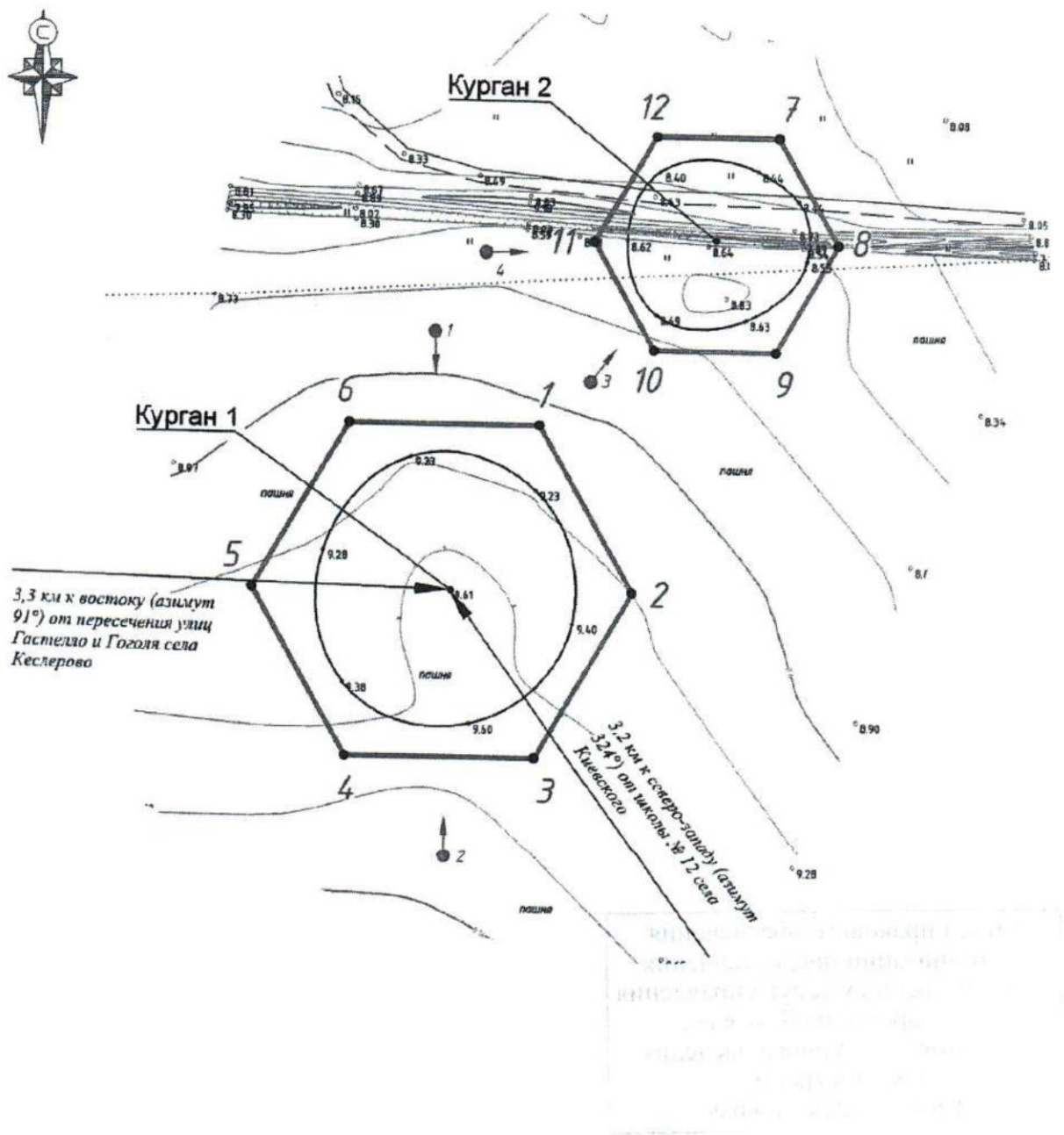
Г.Г. Давыденко



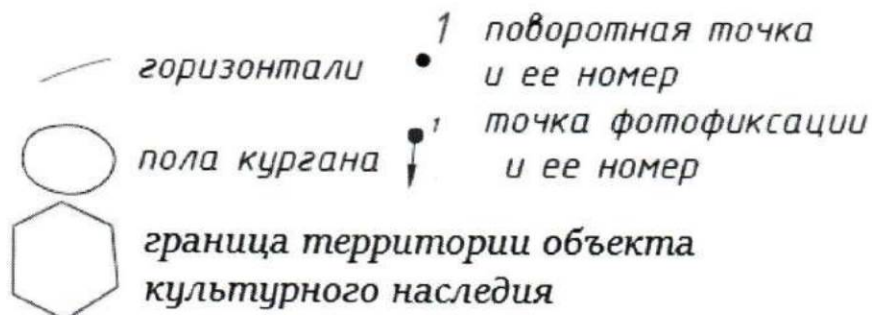
УТВЕРЖДЕНЫ
 приказом администрации
 Краснодарского края
 от 05.06.2024 № 564-кн

ГРАНИЦЫ
территории объекта культурного наследия федерального значения
«Курганная группа «Калиновка–2» (2 насыпи)», Краснодарский край,
Крымский район, с. Ударное, 0,15 км к югу от огородов села

Карта (схема) границ территории объекта культурного наследия



УСЛОВНЫЕ ОБОЗНАЧЕНИЯ




Перечень координат характерных (поворотных) точек границ территории объекта культурного наследия


№	Координаты характерных точек во Всемирной геодезической системе координат (WGS-84)		Координаты характерных точек в местной системе координат (МСК-23)	
	СШ	ВД	X	Y
Курган 1				
1	45.059310766	37.859810383	480587.50	1290383.66
2	45.058958078	37.860098704	480548.27	1290406.31
3	45.058604767	37.859811906	480509.04	1290383.66
4	45.058604142	37.859236790	480509.04	1290338.36
5	45.058956828	37.858948337	480548.27	1290315.70
6	45.059310142	37.859235259	480587.50	1290338.36
1	45.059310766	37.859810383	480587.50	1290383.66
Курган 2				
7	45.059926022	37.860519907	480655.79	1290439.65

8	45.059700096	37.860704610	480630.66	1290454.16
9	45.059473862	37.860520877	480605.54	1290439.65
10	45.059473465	37.860152441	480605.54	1290410.63
11	45.059699300	37.859967863	480630.66	1290396.13
12	45.059925625	37.860151468	480655.79	1290410.63
7	45.059926022	37.860519907	480655.79	1290439.65

Начальник управления
государственной охраны
объектов культурного наследия
администрации Краснодарского края



Г.Г. Давыденко



Приложение 2

УТВЕРЖДЕН
приказом администрации
Краснодарского края
от 05.06.2024 № 564-КН

РЕЖИМ

использования территории объекта культурного наследия федерального значения «Курганная группа «Калиновка–2» (2 насыпи)», Краснодарский край, Крымский район, с. Ударное, 0,15 км к югу от огородов села

На территории объекта культурного наследия запрещается строительство объектов капитального строительства и увеличение объемно-пространственных характеристик существующих на территории объекта культурного наследия объектов капитального строительства, проведение земляных, строительных, мелиоративных и иных работ, за исключением работ по сохранению объекта культурного наследия или его отдельных элементов, сохранению историко-градостроительной или природной среды объекта культурного наследия.

На территории объекта культурного наследия разрешается ведение хозяйственной деятельности, не противоречащей требованиям обеспечения сохранности объекта культурного наследия и позволяющей обеспечить функционирование объекта культурного наследия в современных условиях.

Особый режим использования земельного участка, в границах которого располагается объект культурного наследия, предусматривает возможность проведения археологических полевых работ в порядке, установленном Федеральным законом от 25 июня 2002 г. № 73-ФЗ «Об объектах культурного наследия (памятниках истории и культуры) народов Российской Федерации», земляных, строительных, мелиоративных, хозяйственных работ, работ по использованию лесов и иных работ при условии обеспечения сохранности объекта культурного наследия, а также обеспечения доступа граждан к указанному объекту.

Границы территории объекта культурного наследия могут быть откорректированы по результатам археологических полевых работ.

Начальник управления
государственной охраны
объектов культурного наследия
администрации Краснодарского края



Г.Г. Давыденко