



АДМИНИСТРАЦИЯ КРАСНОДАРСКОГО КРАЯ
ПРИКАЗ

от 10.06.2024

г. Краснодар

№ 814-кн

**Об утверждении границ и режима использования территории
объекта культурного наследия федерального значения
«Курганная группа (3 насыпи)», Краснодарский край,
Кореновский район, ст-ца Сергиевская, 0,8 км к западу от трассы
Краснодар – Ростов, на правом берегу р. Кирпили**

В соответствии со статьями 3.1, 5.1, 9.1, 33 Федерального закона от 25 июня 2002 г. № 73-ФЗ «Об объектах культурного наследия (памятниках истории и культуры) народов Российской Федерации», статьей 3 Закона Краснодарского края от 23 июля 2015 г. № 3223-КЗ «Об объектах культурного наследия (памятниках истории и культуры) народов Российской Федерации, расположенных на территории Краснодарского края», приказом Министерства культуры Российской Федерации от 4 июня 2015 г. № 1745 «Об утверждении требований к составлению проектов границ территорий объектов культурного наследия», пунктом 2.3 Положения об управлении государственной охраны объектов культурного наследия администрации Краснодарского края, утвержденного постановлением главы администрации (губернатора) Краснодарского края от 8 декабря 2016 г. № 1000 «Об управлении государственной охраны объектов культурного наследия администрации Краснодарского края», п р и к а з ы в а ю:

1. Утвердить:

1) границы территории объекта культурного наследия федерального значения «Курганная группа (3 насыпи)», Краснодарский край, Кореновский район, ст-ца Сергиевская, 0,8 км к западу от трассы Краснодар – Ростов, на правом берегу р. Кирпили, согласно приложению 1 к настоящему приказу;

2) режим использования территории объекта культурного наследия федерального значения «Курганная группа (3 насыпи)», Краснодарский край, Кореновский район, ст-ца Сергиевская, 0,8 км к западу от трассы Краснодар –

Ростов, на правом берегу р. Кирпили, согласно приложению 2 к настоящему приказу.

2. Отделу государственного учета объектов культурного наследия управления государственной охраны объектов культурного наследия администрации Краснодарского края (Гончаров А.В.) обеспечить:

1) размещение (опубликование) настоящего приказа на сайте в информационно-телекоммуникационной сети «Интернет» <http://admkrai.krasnodar.ru> и на «Официальном интернет-портале правовой информации» (www.pravo.gov.ru);

2) направление в семидневный срок со дня принятия настоящего приказа его копии в Управление Министерства юстиции Российской Федерации по Краснодарскому краю;

3) направление в срок не более чем пять рабочих дней со дня принятия настоящего приказа его копии в филиал ППК «Роскадастр» по Краснодарскому краю;


4) направление в семидневный срок со дня принятия настоящего приказа его копии в администрацию муниципального образования Кореновский район.

3. Контроль за выполнением настоящего приказа оставляю за собой.

4. Приказ вступает в силу на следующий день после его официального опубликования.

Начальник управления
государственной охраны
объектов культурного наследия
администрации Краснодарского края

Г.Г. Давыденко

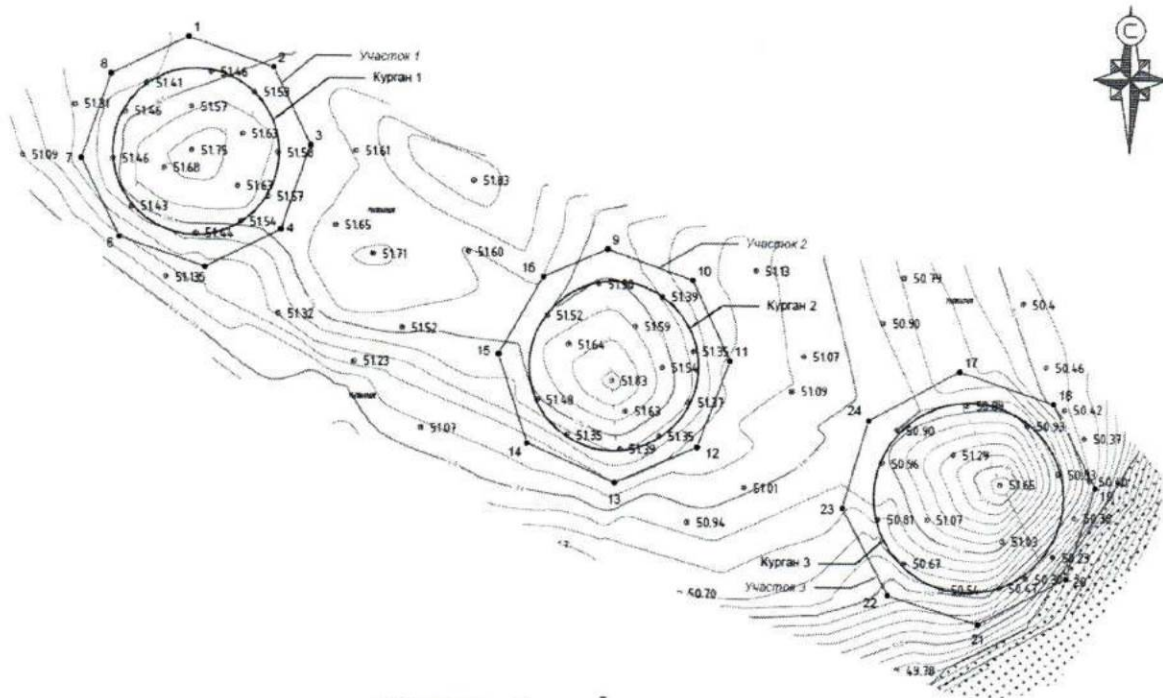


Приложение 1

УТВЕРЖДЕНЫ
приказом администрации
Краснодарского края
от 70.06.2024 № 614-кн

ГРАНИЦЫ
территории объекта культурного наследия федерального значения
«Курганная группа (3 насыпи)», Краснодарский край,
Кореновский район, ст-ца Сергиевская, 0,8 км к западу от трассы
Краснодар – Ростов, на правом берегу р. Кирпили

Карта (схема) границ территории объекта культурного наследия



Условные обозначения



граница насыпи кургана



граница территории ОКН




1 поворотная точка границы территории ОКН и ее номер

Перечень координат характерных (поворотных) точек границ территории
объекта культурного наследия


№	Координаты характерных точек во Всемирной геодезической системе координат (WGS-84)		Координаты характерных точек в местной системе координат (МСК-23)	
	N	E	X	Y
Участок 1				
1	45.39762378	39.31117256	519036.40	1404082.35
2	45.39756292	39.31141213	519029.95	1404101.22
3	45.39740769	39.31151543	519012.83	1404109.60
4	45.39723997	39.31142984	518994.08	1404103.20
5	45.39716679	39.31121407	518985.67	1404086.44
6	45.39722593	39.31097203	518991.93	1404067.38
7	45.39738186	39.31086647	519009.12	1404058.83
8	45.39755087	39.31095262	519028.02	1404065.27
1	45.39762378	39.31117256	519036.40	1404082.35
Участок 2				
9	45.39719873	39.31235587	518990.69	1404175.79
10	45.39713617	39.31259724	518984.05	1404194.80
11	45.39697597	39.3127012	518966.38	1404203.24
12	45.39680361	39.31260654	518947.11	1404196.14
13	45.39673439	39.31237189	518939.11	1404177.89
14	45.39681385	39.31212342	518947.62	1404158.29
15	45.39699261	39.31204405	518967.38	1404151.75
16	45.3971454	39.31217273	518984.53	1404161.55
9	45.39719873	39.31235587	518990.69	1404175.79
Участок 3				
17	45.3969525	39.31335036	518964.62	1404254.11
18	45.39688698	39.31361569	518957.68	1404275.00
19	45.39671682	39.31373138	518938.91	1404284.38
20	45.39653849	39.31364806	518918.99	1404278.18

21	45.39644918	39.31339735	518908.74	1404258.71
22	45.39650779	39.31314378	518914.92	1404238.75
23	45.39668192	39.31301715	518934.11	1404228.51
24	45.39685608	39.31309198	518953.56	1404234.05
17	45.3969525	39.31335036	518964.62	1404254.11

Начальник управления
государственной охраны
объектов культурного наследия
администрации Краснодарского края



Г.Г. Давыденко



Приложение 2

УТВЕРЖДЕН

приказом администрации
Краснодарского края

от 10.06.2024 № 674-КН

РЕЖИМ

использования территории объекта культурного наследия федерального значения «Курганная группа (3 насыпи)», Краснодарский край, Кореновский район, ст-ца Сергиевская, 0,8 км к западу от трассы Краснодар – Ростов, на правом берегу р. Кирпили

На территории объекта культурного наследия запрещается строительство объектов капитального строительства и увеличение объемно-пространственных характеристик существующих на территории объекта культурного наследия объектов капитального строительства, проведение земляных, строительных, мелиоративных и иных работ, за исключением работ по сохранению объекта культурного наследия или его отдельных элементов, сохранению историко-градостроительной или природной среды объекта культурного наследия.

На территории объекта культурного наследия разрешается ведение хозяйственной деятельности, не противоречащей требованиям обеспечения сохранности объекта культурного наследия и позволяющей обеспечить функционирование объекта культурного наследия в современных условиях.

Особый режим использования земельного участка, в границах которого располагается объект культурного наследия, предусматривает возможность проведения археологических полевых работ в порядке, установленном Федеральным законом от 25 июня 2002 г. № 73-ФЗ «Об объектах культурного наследия (памятниках истории и культуры) народов Российской Федерации», земляных, строительных, мелиоративных, хозяйственных работ, работ по использованию лесов и иных работ при условии обеспечения сохранности объекта культурного наследия, а также обеспечения доступа граждан к указанному объекту.

Границы территории объекта культурного наследия могут быть откорректированы по результатам археологических полевых работ.

Начальник управления
государственной охраны
объектов культурного наследия
администрации Краснодарского края



Г.Г. Давыденко