



АДМИНИСТРАЦИЯ КРАСНОДАРСКОГО КРАЯ
ПРИКАЗ

от 10.06.2024

г. Краснодар

№ 610-КН

**Об утверждении границ и режима использования территории
объекта культурного наследия федерального значения
«Курганная группа (2 насыпи)», Краснодарский край,
Кореновский район, элитно–семеноводческий совхоз, около трассы
г. Кореновск – х. Свободный**

В соответствии со статьями 3.1, 5.1, 9.1, 33 Федерального закона от 25 июня 2002 г. № 73-ФЗ «Об объектах культурного наследия (памятниках истории и культуры) народов Российской Федерации», статьей 3 Закона Краснодарского края от 23 июля 2015 г. № 3223-КЗ «Об объектах культурного наследия (памятниках истории и культуры) народов Российской Федерации, расположенных на территории Краснодарского края», приказом Министерства культуры Российской Федерации от 4 июня 2015 г. № 1745 «Об утверждении требований к составлению проектов границ территорий объектов культурного наследия», пунктом 2.3 Положения об управлении государственной охраны объектов культурного наследия администрации Краснодарского края, утвержденного постановлением главы администрации (губернатора) Краснодарского края от 8 декабря 2016 г. № 1000 «Об управлении государственной охраны объектов культурного наследия администрации Краснодарского края», п р и к а з ы в а ю:

1. Утвердить:

1) границы территории объекта культурного наследия федерального значения «Курганная группа (2 насыпи)», Краснодарский край, Кореновский район, элитно–семеноводческий совхоз, около трассы г. Кореновск – х. Свободный, согласно приложению 1 к настоящему приказу;

2) режим использования территории объекта культурного наследия федерального значения «Курганная группа (2 насыпи)», Краснодарский край, Кореновский район, элитно–семеноводческий совхоз, около трассы г. Кореновск – х. Свободный, согласно приложению 2 к настоящему приказу.

2. Отделу государственного учета объектов культурного наследия

управления государственной охраны объектов культурного наследия администрации Краснодарского края (Гончаров А.В.) обеспечить:

1) размещение (опубликование) настоящего приказа на сайте в информационно-телекоммуникационной сети «Интернет» <http://admkrain.krasnodar.ru> и на «Официальном интернет-портале правовой информации» (www.pravo.gov.ru);

2) направление в семидневный срок со дня принятия настоящего приказа его копии в Управление Министерства юстиции Российской Федерации по Краснодарскому краю;

3) направление в срок не более чем пять рабочих дней со дня принятия настоящего приказа его копии в филиал ППК «Роскадастр» по Краснодарскому краю;

4) направление в семидневный срок со дня принятия настоящего приказа его копии в администрацию муниципального образования Кореновский район.

3. Контроль за выполнением настоящего приказа оставляю за собой.

4. Приказ вступает в силу на следующий день после его официального опубликования.

Начальник управления
государственной охраны
объектов культурного наследия
администрации Краснодарского края

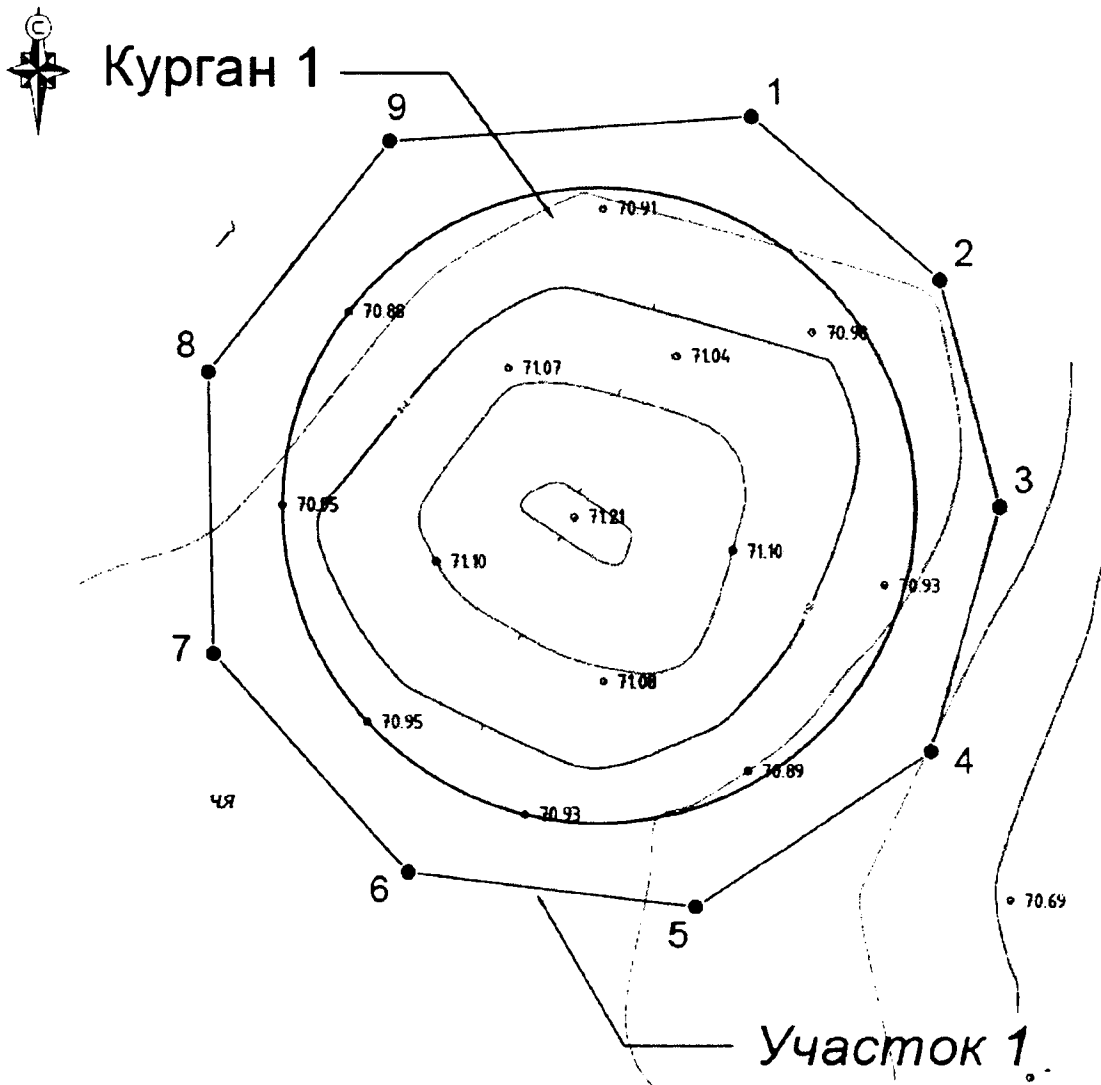


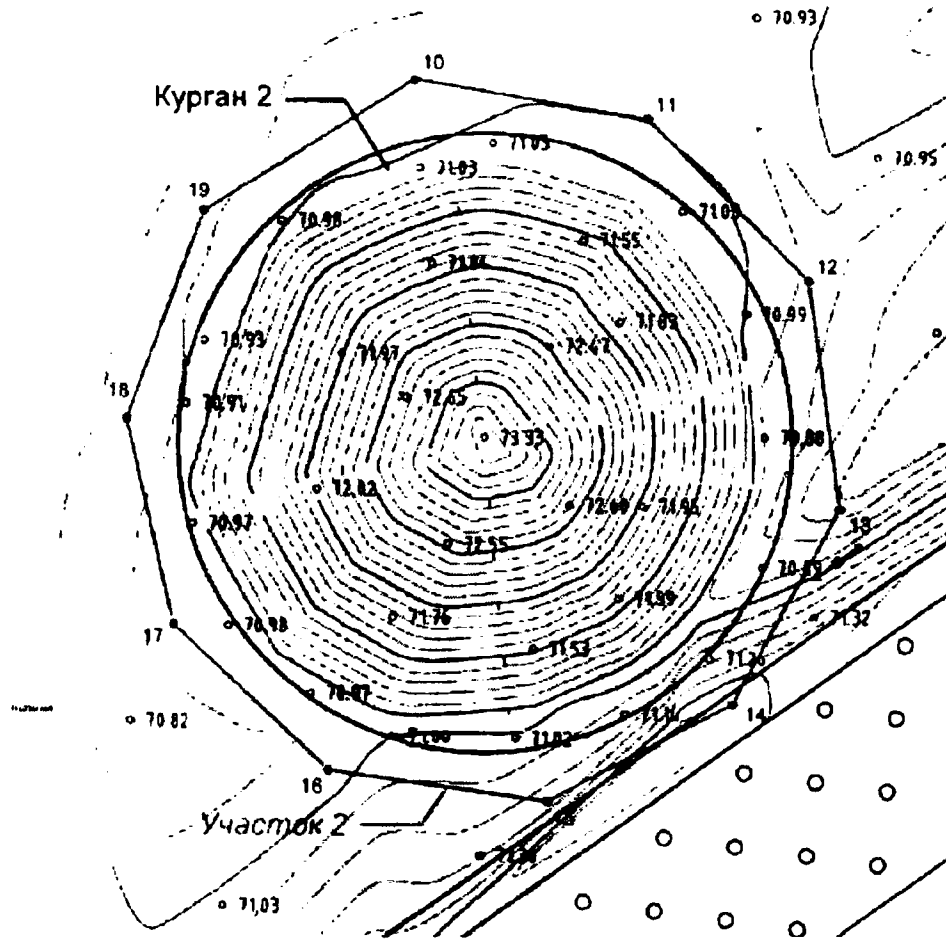
Г.Г. Давыденко

УТВЕРЖДЕНЫ
приказом администрации
Краснодарского края
от 10.06.2024 № 610-КН




ГРАНИЦЫ
территории объекта культурного наследия федерального значения
«Курганная группа (2 насыпи)», Краснодарский край,
Кореновский район, элитно-семеноводческий совхоз, около трассы
г. Кореновск – х. Свободный

Карта (схема) границ территории объекта культурного наследия





Условные обозначения


-  граница насыпи кургана
-  граница территории ОКН
-  1 поворотная точка границы территории ОКН и ее номер

Перечень координат характерных (поворотных) точек границ территории
объекта культурного наследия

№	Координаты характерных точек во Всемирной геодезической системе координат (WGS-84)		Координаты характерных точек в местной системе координат (МСК-23)	
	N	E	X	Y
Участок 1				
1	45.48234929	39.52832003	528756.29	1420903.93
2	45.48223911	39.52849592	528744.31	1420917.91
3	45.48208761	39.5285491	528727.55	1420922.40
4	45.48192546	39.52848031	528709.42	1420917.37
5	45.48182409	39.52825465	528697.82	1420899.94
6	45.48185062	39.52798341	528700.36	1420878.68
7	45.48199831	39.52780211	528716.50	1420864.19
8	45.48218571	39.52780151	528737.33	1420863.74
9	45.48233667	39.5279772	528754.37	1420877.15
1	45.48234929	39.52832003	528756.29	1420903.93
Участок 2				
10	45.48141808	39.52717284	528651.07	1420816.23
11	45.48136109	39.52758059	528645.35	1420848.23
12	45.48115496	39.52785643	528622.85	1420870.23
13	45.48087708	39.52790382	528592.04	1420874.53
14	45.48064142	39.52771044	528565.56	1420859.92
15	45.48052899	39.52738257	528552.57	1420834.52
16	45.48056999	39.52699842	528556.55	1420804.40

17	45.48075182	39.52672811	528576.35	1420782.88
18	45.48100466	39.52665015	528604.34	1420776.24
19	45.48126003	39.52679411	528632.93	1420786.95
10	45.48141808	39.52717284	528651.07	1420816.23

Начальник управления
государственной охраны
объектов культурного наследия
администрации Краснодарского края



Г.Г. Давыденко

Приложение 2

УТВЕРЖДЕН
приказом администрации
Краснодарского края
от 10.06.2024 № 610-КН

РЕЖИМ
использования территории объекта культурного наследия федерального значения «Курганная группа (2 насыпи)», Краснодарский край, Кореновский район, элитно–семеноводческий совхоз, около трассы г. Кореновск – х. Свободный


На территории объекта культурного наследия запрещается строительство объектов капитального строительства и увеличение объемно-пространственных характеристик существующих на территории объекта культурного наследия объектов капитального строительства, проведение земляных, строительных, мелиоративных и иных работ, за исключением работ по сохранению объекта культурного наследия или его отдельных элементов, сохранению историко-градостроительной или природной среды объекта культурного наследия.

На территории объекта культурного наследия разрешается ведение хозяйственной деятельности, не противоречащей требованиям обеспечения сохранности объекта культурного наследия и позволяющей обеспечить функционирование объекта культурного наследия в современных условиях.

Особый режим использования земельного участка, в границах которого располагается объект культурного наследия, предусматривает возможность проведения археологических полевых работ в порядке, установленном Федеральным законом от 25 июня 2002 г. № 73-ФЗ «Об объектах культурного наследия (памятниках истории и культуры) народов Российской Федерации», земляных, строительных, мелиоративных, хозяйственных работ, работ по использованию лесов и иных работ при условии обеспечения сохранности объекта культурного наследия, а также обеспечения доступа граждан к указанному объекту.

Границы территории объекта культурного наследия могут быть откорректированы по результатам археологических полевых работ.

Начальник управления
государственной охраны
объектов культурного наследия
администрации Краснодарского края



Г.Г. Давыденко