



АДМИНИСТРАЦИЯ КРАСНОДАРСКОГО КРАЯ
ПРИКАЗ

от 10.06.2024

г. Краснодар

№ 602-кн

**Об утверждении границ и режима использования территории
объекта культурного наследия федерального значения
«Курганная группа (2 насыпи)», Краснодарский край,
Кореновский район, трасса Краснодар – Ростов, 0,3 км к востоку
от трассы, к северу от поворота дороги к ст-це Платнировской**

В соответствии со статьями 3.1, 5.1, 9.1, 33 Федерального закона от 25 июня 2002 г. № 73-ФЗ «Об объектах культурного наследия (памятниках истории и культуры) народов Российской Федерации», статьей 3 Закона Краснодарского края от 23 июля 2015 г. № 3223-КЗ «Об объектах культурного наследия (памятниках истории и культуры) народов Российской Федерации, расположенных на территории Краснодарского края», приказом Министерства культуры Российской Федерации от 4 июня 2015 г. № 1745 «Об утверждении требований к составлению проектов границ территорий объектов культурного наследия», пунктом 2.3 Положения об управлении государственной охраны объектов культурного наследия администрации Краснодарского края, утвержденного постановлением главы администрации (губернатора) Краснодарского края от 8 декабря 2016 г. № 1000 «Об управлении государственной охраны объектов культурного наследия администрации Краснодарского края», п р и к а з ы в а ю:

1. Утвердить:

1) границы территории объекта культурного наследия федерального значения «Курганная группа (2 насыпи)», Краснодарский край, Кореновский район, трасса Краснодар – Ростов, 0,3 км к востоку от трассы, к северу от поворота дороги к ст-це Платнировской, согласно приложению 1 к настоящему приказу;

2) режим использования территории объекта культурного наследия федерального значения «Курганная группа (2 насыпи)», Краснодарский край, Кореновский район, трасса Краснодар – Ростов, 0,3 км к востоку от трассы, к

северу от поворота дороги к ст-це Платнировской, согласно приложению 2 к настоящему приказу.

2. Отделу государственного учета объектов культурного наследия управления государственной охраны объектов культурного наследия администрации Краснодарского края (Гончаров А.В.) обеспечить:

1) размещение (опубликование) настоящего приказа на сайте в информационно-телекоммуникационной сети «Интернет» <http://admkrain.krasnodar.ru> и на «Официальном интернет-портале правовой информации» (www.pravo.gov.ru);

2) направление в семидневный срок со дня принятия настоящего приказа его копии в Управление Министерства юстиции Российской Федерации по Краснодарскому краю;

3) направление в срок не более чем пять рабочих дней со дня принятия настоящего приказа его копии в филиал ППК «Роскадастр» по Краснодарскому краю;

4) направление в семидневный срок со дня принятия настоящего приказа его копии в администрацию муниципального образования Кореновский район.

3. Контроль за выполнением настоящего приказа оставляю за собой.

4. Приказ вступает в силу на следующий день после его официального опубликования.

Начальник управления
государственной охраны
объектов культурного наследия
администрации Краснодарского края

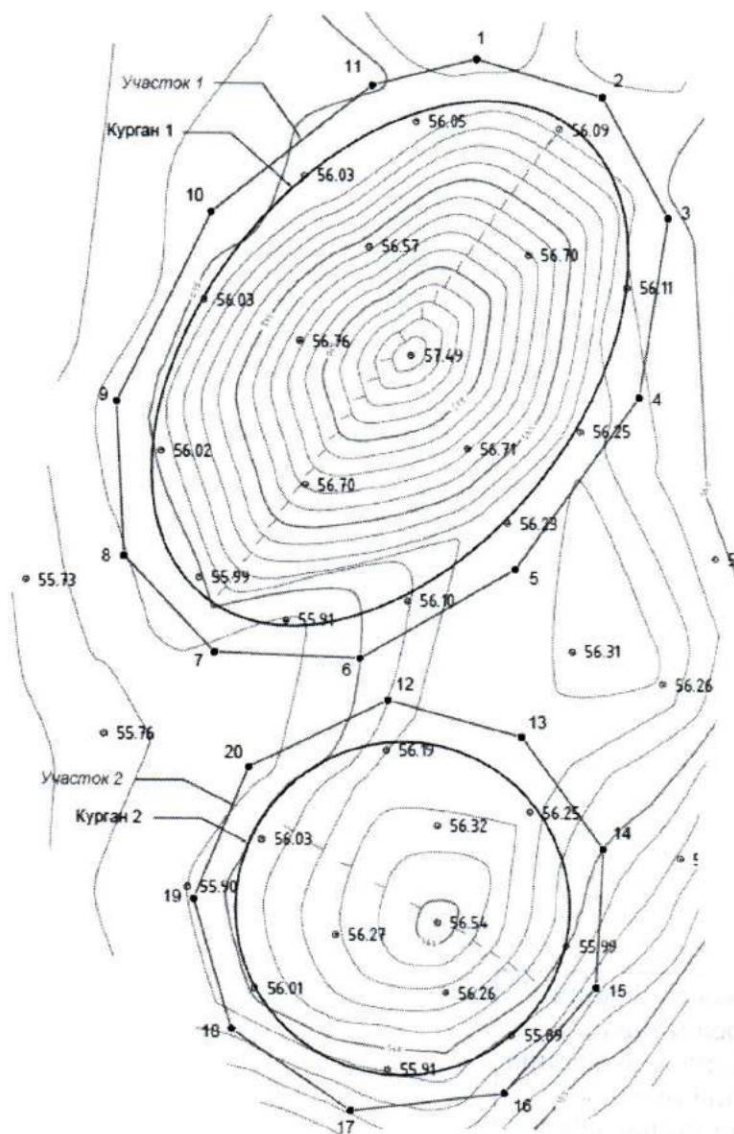
Г.Г. Давыденко

Приложение 1


УТВЕРЖДЕНЫ
приказом администрации
Краснодарского края
от 70.06.2024 № 602-КН


ГРАНИЦЫ
территории объекта культурного наследия федерального значения
«Курганная группа (2 насыпи)», Краснодарский край,
Кореновский район, трасса Краснодар – Ростов, 0,3 км к востоку
от трассы, к северу от поворота дороги к ст-це Платнировской


Карта (схема) границ территории объекта культурного наследия



Условные обозначения

 граница насыпи кургана

 граница территории ОКН

 поворотная точка границы территории ОКН и ее номер

Перечень координат характерных (поворотных) точек границ территории
объекта культурного наследия

№	Координаты характерных точек во Всемирной геодезической системе координат (WGS-84)		Координаты характерных точек в местной системе координат (МСК-23)	
	N	E	X	Y
Участок 1				
1	45.41147236	39.34624282	520621.44	1406802.26
2	45.411413	39.34650783	520615.19	1406823.12
3	45.41123182	39.3466428	520595.23	1406834.03
4	45.41096626	39.34657749	520565.63	1406829.42
5	45.41071421	39.34631138	520537.27	1406809.06
6	45.41058562	39.34598056	520522.54	1406783.40
7	45.41059746	39.34567223	520523.44	1406759.24
8	45.41074221	39.34548319	520539.28	1406744.17
9	45.41097122	39.34547155	520564.72	1406742.83
10	45.41124995	39.34567648	520595.97	1406758.35
11	45.41143544	39.34602113	520617.04	1406784.98
1	45.41147236	39.34624282	520621.44	1406802.26

Участок 2				
12	45.41052277	39.3460383	520515.63	1406788.04
13	45.41046551	39.34632081	520509.64	1406810.27
14	45.41029683	39.34648975	520491.11	1406823.81
15	45.41008906	39.34647135	520468.00	1406822.76
16	45.40993254	39.34627398	520450.34	1406807.60
17	45.40990966	39.34594836	520447.37	1406782.16
18	45.41003493	39.3456974	520460.96	1406762.27
19	45.41023059	39.3456208	520482.60	1406755.91
20	45.41042612	39.34574156	520504.49	1406764.99
12	45.41052277	39.3460383	520515.63	1406788.04

Начальник управления
государственной охраны
объектов культурного наследия
администрации Краснодарского края



Г.Г. Давыденко



Приложение 2

УТВЕРЖДЕН

приказом администрации
Краснодарского края

от 10.06.2024 № 602-кн

РЕЖИМ

использования территории объекта культурного наследия федерального значения «Курганная группа (2 насыпи)», Краснодарский край, Кореновский район, трасса Краснодар – Ростов, 0,3 км к востоку от трассы, к северу от поворота дороги к ст-це Платнировской

На территории объекта культурного наследия запрещается строительство объектов капитального строительства и увеличение объемно-пространственных характеристик существующих на территории объекта культурного наследия объектов капитального строительства, проведение земляных, строительных, мелиоративных и иных работ, за исключением работ по сохранению объекта культурного наследия или его отдельных элементов, сохранению историко-градостроительной или природной среды объекта культурного наследия.

На территории объекта культурного наследия разрешается ведение хозяйственной деятельности, не противоречащей требованиям обеспечения сохранности объекта культурного наследия и позволяющей обеспечить функционирование объекта культурного наследия в современных условиях.

Особый режим использования земельного участка, в границах которого располагается объект культурного наследия, предусматривает возможность проведения археологических полевых работ в порядке, установленном Федеральным законом от 25 июня 2002 г. № 73-ФЗ «Об объектах культурного наследия (памятниках истории и культуры) народов Российской Федерации», земляных, строительных, мелиоративных, хозяйственных работ, работ по использованию лесов и иных работ при условии обеспечения сохранности объекта культурного наследия, а также обеспечения доступа граждан к указанному объекту.

Границы территории объекта культурного наследия могут быть откорректированы по результатам археологических полевых работ.

Начальник управления
государственной охраны
объектов культурного наследия
администрации Краснодарского края



Г.Г. Давыденко