



**АДМИНИСТРАЦИЯ КРАСНОДАРСКОГО КРАЯ**  
**ПРИКАЗ**

от 24.07.2024

г. Краснодар

№ 704-КН

**Об утверждении границ и режима использования территории объекта культурного наследия федерального значения «Курганная группа «Новоберезанский-7» (3 насыпи)», эпоха ранней бронзы – позднее средневековье, Краснодарский край, Кореновский район, х. Анапский, 0,6 км от юго-западного угла хутора**

В соответствии со статьями 3.1, 5.1, 9.1, 33 Федерального закона от 25 июня 2002 г. № 73-ФЗ «Об объектах культурного наследия (памятниках истории и культуры) народов Российской Федерации», статьей 3 Закона Краснодарского края от 23 июля 2015 г. № 3223-КЗ «Об объектах культурного наследия (памятниках истории и культуры) народов Российской Федерации, расположенных на территории Краснодарского края», приказом Министерства культуры Российской Федерации от 4 июня 2015 г. № 1745 «Об утверждении требований к составлению проектов границ территорий объектов культурного наследия», пунктом 2.3 Положения об управлении государственной охраны объектов культурного наследия администрации Краснодарского края, утвержденного постановлением главы администрации (губернатора) Краснодарского края от 8 декабря 2016 г. № 1000 «Об управлении государственной охраны объектов культурного наследия администрации Краснодарского края», п р и к а з ы в а ю:

1. Утвердить:

1) границы территории объекта культурного наследия федерального значения «Курганная группа «Новоберезанский-7» (3 насыпи)», эпоха ранней бронзы – позднее средневековье, Краснодарский край, Кореновский район, х. Анапский, 0,6 км от юго-западного угла хутора, согласно приложению 1 к настоящему приказу;

2) режим использования территории объекта культурного наследия федерального значения «Курганная группа «Новоберезанский-7» (3 насыпи)»,

эпоха ранней бронзы – позднее средневековье, Краснодарский край, Кореновский район, х. Анапский, 0,6 км от юго-западного угла хутора, согласно приложению 2 к настоящему приказу.

2. Отделу государственного учета объектов культурного наследия управления государственной охраны объектов культурного наследия администрации Краснодарского края (Гончаров А.В.) обеспечить:

1) размещение (опубликование) настоящего приказа на сайте в информационно-телекоммуникационной сети «Интернет» <http://admkrain.krasnodar.ru> и на «Официальном интернет-портале правовой информации» ([www.pravo.gov.ru](http://www.pravo.gov.ru));

2) направление в семидневный срок со дня принятия настоящего приказа его копии в Управление Министерства юстиции Российской Федерации по Краснодарскому краю;

3) направление в срок не более чем пять рабочих дней со дня принятия настоящего приказа его копии в филиал ППК «Роскадастр» по Краснодарскому краю;

4) направление в семидневный срок со дня принятия настоящего приказа его копии в администрацию муниципального образования Кореновский район.

3. Контроль за выполнением настоящего приказа оставляю за собой.

4. Приказ вступает в силу на следующий день после его официального опубликования.

Начальник управления  
государственной охраны  
объектов культурного наследия  
администрации Краснодарского края



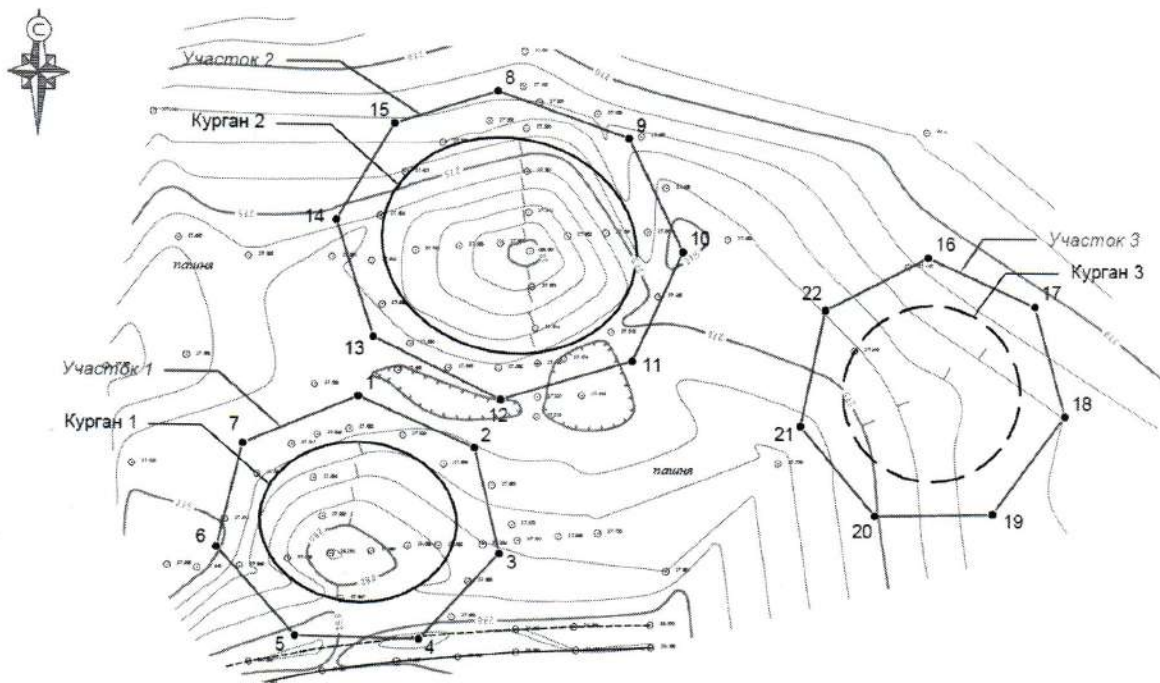
Г.Г. Давыденко

Приложение 1





УТВЕРЖДЕНЫ  
приказом администрации  
Краснодарского края  
от 24.07.2024 № 704-кн

**ГРАНИЦЫ**  
**территории объекта культурного наследия федерального значения**  
**«Курганная группа «Новоберезанский-7» (3 насыпи)»,**  
**эпоха ранней бронзы – позднее средневековье, Краснодарский край,**  
**Кореновский район, х. Анапский, 0,6 км от юго-западного угла хутора**

Карта (схема) границ территории объекта культурного наследия



Условные обозначения


-  граница насыпи кургана по архивным данным
-  граница насыпи кургана
-  граница территории ОКН
-  поворотная точка границы территории ОКН и ее номер

Перечень координат характерных (поворотных) точек границ территории  
объекта культурного наследия

№	Координаты характерных точек во Всемирной геодезической системе координат (WGS-84)		Координаты характерных точек в местной системе координат (МСК-23)	
	N	E	X	Y
Участок 1				
1	45.78278149	39.44724393	562028.68	1413955.32
2	45.78270979	39.44746692	562021.03	1413972.81
3	45.78256708	39.44751257	562005.24	1413976.65
4	45.78245452	39.44735555	561992.50	1413964.66
5	45.78246011	39.44711643	561992.78	1413946.06
6	45.782579	39.44696753	562005.78	1413934.24
7	45.78271852	39.44702062	562021.37	1413938.08
1	45.78278149	39.44724393	562028.68	1413955.32
Участок 2				
8	45.78318887	39.44752012	562074.36	1413975.97
9	45.7831227	39.4477733	562067.36	1413995.79
10	45.78297018	39.4478753	562050.56	1414004.04
11	45.7828258	39.44777435	562034.36	1413996.48
12	45.78277499	39.44751858	562028.35	1413976.69
13	45.78286233	39.44727401	562037.71	1413957.50
14	45.78301742	39.44720528	562054.85	1413951.84
15	45.78314609	39.44732037	562069.32	1413960.52
8	45.78318887	39.44752012	562074.36	1413975.97

Участок 3				
16	45.78295899	39.44834786	562049.98	1414040.81
17	45.78289289	39.44855175	562042.93	1414056.80
18	45.78274404	39.44860717	562026.46	1414061.41
19	45.7826133	39.44846574	562011.73	1414050.68
20	45.78261246	39.44823886	562011.31	1414033.04
21	45.78273497	39.44809767	562024.73	1414021.81
22	45.78289144	39.44814868	562042.19	1414025.46
16	45.78295899	39.44834786	562049.98	1414040.81

Начальник управления  
государственной охраны  
объектов культурного наследия  
администрации Краснодарского края



Г.Г. Давыденко

Приложение 2

УТВЕРЖДЕН

приказом администрации  
Краснодарского края

от 24.07.2024 № 704-КН

### РЕЖИМ

**использования территории объекта культурного наследия федерального значения «Курганная группа «Новоберезанский-7» (3 насыпи)», эпоха ранней бронзы – позднее средневековье, Краснодарский край, Кореновский район, х. Анапский, 0,6 км от юго-западного угла хутора**

На территории объекта культурного наследия запрещается строительство объектов капитального строительства и увеличение объемно-пространственных характеристик существующих на территории объекта культурного наследия объектов капитального строительства, проведение земляных, строительных, мелиоративных и иных работ, за исключением работ по сохранению объекта культурного наследия или его отдельных элементов, сохранению историко-градостроительной или природной среды объекта культурного наследия.

На территории объекта культурного наследия разрешается ведение хозяйственной деятельности, не противоречащей требованиям обеспечения сохранности объекта культурного наследия и позволяющей обеспечить функционирование объекта культурного наследия в современных условиях.

Особый режим использования земельного участка, в границах которого располагается объект культурного наследия, предусматривает возможность проведения археологических полевых работ в порядке, установленном Федеральным законом от 25 июня 2002 г. № 73-ФЗ «Об объектах культурного наследия (памятниках истории и культуры) народов Российской Федерации», земляных, строительных, мелиоративных, хозяйственных работ, работ по использованию лесов и иных работ при условии обеспечения сохранности объекта культурного наследия, а также обеспечения доступа граждан к указанному объекту.

Границы территории объекта культурного наследия могут быть откорректированы по результатам археологических полевых работ.

Начальник управления  
государственной охраны  
объектов культурного наследия  
администрации Краснодарского края



Г.Г. Давыденко