



АДМИНИСТРАЦИЯ КРАСНОДАРСКОГО КРАЯ
ПРИКАЗ

от 24.07.2024

г. Краснодар

№ 711-КН

**Об утверждении границ и режима использования территории
объекта культурного наследия федерального значения
«Курганная группа «Новоберезанский-2» (3 насыпи)»,
эпоха ранней бронзы – позднее средневековье, Краснодарский край,
Кореновский район, пос. Братский, 1,9 км от
юго-западного угла поселка**

В соответствии со статьями 3.1, 5.1, 9.1, 33 Федерального закона от 25 июня 2002 г. № 73-ФЗ «Об объектах культурного наследия (памятниках истории и культуры) народов Российской Федерации», статьей 3 Закона Краснодарского края от 23 июля 2015 г. № 3223-КЗ «Об объектах культурного наследия (памятниках истории и культуры) народов Российской Федерации, расположенных на территории Краснодарского края», приказом Министерства культуры Российской Федерации от 4 июня 2015 г. № 1745 «Об утверждении требований к составлению проектов границ территорий объектов культурного наследия», пунктом 2.3 Положения об управлении государственной охраны объектов культурного наследия администрации Краснодарского края, утвержденного постановлением главы администрации (губернатора) Краснодарского края от 8 декабря 2016 г. № 1000 «Об управлении государственной охраны объектов культурного наследия администрации Краснодарского края», п р и к а з ы в а ю:

1. Утвердить:

1) границы территории объекта культурного наследия федерального значения «Курганная группа «Новоберезанский-2» (3 насыпи)», эпоха ранней бронзы – позднее средневековье, Краснодарский край, Кореновский район, пос. Братский, 1,9 км от юго-западного угла поселка, согласно приложению 1 к настоящему приказу;

2) режим использования территории объекта культурного наследия федерального значения «Курганная группа «Новоберезанский-2» (3 насыпи)», эпоха ранней бронзы – позднее средневековье, Краснодарский край,

Кореновский район, пос. Братский, 1,9 км от юго-западного угла поселка, согласно приложению 2 к настоящему приказу.

2. Отделу государственного учета объектов культурного наследия управления государственной охраны объектов культурного наследия администрации Краснодарского края (Гончаров А.В.) обеспечить:

1) размещение (опубликование) настоящего приказа на сайте в информационно-телекоммуникационной сети «Интернет» <http://admkrain.krasnodar.ru> и на «Официальном интернет-портале правовой информации» (www.pravo.gov.ru);

2) направление в семидневный срок со дня принятия настоящего приказа его копии в Управление Министерства юстиции Российской Федерации по Краснодарскому краю;

3) направление в срок не более чем пять рабочих дней со дня принятия настоящего приказа его копии в филиал ППК «Роскадастр» по Краснодарскому краю;

4) направление в семидневный срок со дня принятия настоящего приказа его копии в администрацию муниципального образования Кореновский район.

3. Контроль за выполнением настоящего приказа оставляю за собой.


4. Приказ вступает в силу на следующий день после его официального опубликования.


Начальник управления
государственной охраны
объектов культурного наследия
администрации Краснодарского края


Г.Г. Давыденко



Условные обозначения

 граница насыпи кургана

 граница территории ОКН

 поворотная точка границы территории ОКН и ее номер

Перечень координат характерных (поворотных) точек границ территории
объекта культурного наследия

№	Координаты характерных точек во Всемирной геодезической системе координат (WGS-84)		Координаты характерных точек в местной системе координат (МСК-23)	
	N	E	X	Y
Участок 1				
1	45.65340474	39.44341523	547643.65	1413919.93
2	45.6533401	39.44363585	547636.78	1413937.25
3	45.65316765	39.44370482	547617.71	1413942.98
4	45.65302383	39.44357233	547601.54	1413932.94
5	45.65301316	39.44334275	547600.03	1413915.07
6	45.65315692	39.44317907	547615.78	1413902.02
7	45.65333421	39.44323485	547635.56	1413906.01
1	45.65340474	39.44341523	547643.65	1413919.93
Участок 2				
8	45.65377364	39.445399	547687.48	1414073.80
9	45.65372368	39.44566945	547682.31	1414094.99
10	45.65355846	39.44582791	547664.17	1414107.67
11	45.65336399	39.44576873	547642.47	1414103.45

12	45.65325228	39.44554866	547629.74	1414086.53
13	45.65326596	39.44525875	547630.85	1414063.90
14	45.65340836	39.44505952	547646.39	1414048.08
15	45.65357727	39.44504632	547665.15	1414046.71
16	45.65370561	39.44516522	547679.58	1414055.72
8	45.65377364	39.445399	547687.48	1414073.80
Участок 3				
17	45.65430056	39.44735495	547748.82	1414225.19
18	45.65424405	39.447544	547742.81	1414240.04
19	45.65410043	39.44759061	547726.91	1414243.96
20	45.65399366	39.44746035	547714.86	1414234.03
21	45.65400211	39.44725473	547715.51	1414217.98
22	45.65410945	39.44714538	547727.28	1414209.24
23	45.65424308	39.44719378	547742.20	1414212.74
17	45.65430056	39.44735495	547748.82	1414225.19

Начальник управления
государственной охраны
объектов культурного наследия
администрации Краснодарского края



Г.Г. Давыденко

Приложение 2

УТВЕРЖДЕН

приказом администрации

Краснодарского края

от 24.07.2024 № 711-КН

РЕЖИМ

использования территории объекта культурного наследия федерального значения «Курганная группа «Новоберезанский-2» (3 насыпи)», эпоха ранней бронзы – позднее средневековье, Краснодарский край, Кореновский район, пос. Братский, 1,9 км от юго-западного угла поселка

На территории объекта культурного наследия запрещается строительство объектов капитального строительства и увеличение объемно-пространственных характеристик существующих на территории объекта культурного наследия объектов капитального строительства, проведение земляных, строительных, мелиоративных и иных работ, за исключением работ по сохранению объекта культурного наследия или его отдельных элементов, сохранению историко-градостроительной или природной среды объекта культурного наследия.

На территории объекта культурного наследия разрешается ведение хозяйственной деятельности, не противоречащей требованиям обеспечения сохранности объекта культурного наследия и позволяющей обеспечить функционирование объекта культурного наследия в современных условиях.

Особый режим использования земельного участка, в границах которого располагается объект культурного наследия, предусматривает возможность проведения археологических полевых работ в порядке, установленном Федеральным законом от 25 июня 2002 г. № 73-ФЗ «Об объектах культурного наследия (памятниках истории и культуры) народов Российской Федерации», земляных, строительных, мелиоративных, хозяйственных работ, работ по использованию лесов и иных работ при условии обеспечения сохранности объекта культурного наследия, а также обеспечения доступа граждан к указанному объекту.

Границы территории объекта культурного наследия могут быть откорректированы по результатам археологических полевых работ.

Начальник управления
государственной охраны
объектов культурного наследия
администрации Краснодарского края



Г.Г. Давыденко