



АДМИНИСТРАЦИЯ КРАСНОДАРСКОГО КРАЯ
ПРИКАЗ

от 24.07.2024

г. Краснодар

№ 713-КН

**Об утверждении границ и режима использования территории
объекта культурного наследия федерального значения
«Курганная группа «Новоберезанский–24» (3 насыпи)»,
эпоха ранней бронзы – позднее средневековье, Краснодарский край,
Кореновский район, пос. Братский, 5,65 км от
юго–западного угла поселка**

В соответствии со статьями 3.1, 5.1, 9.1, 33 Федерального закона от 25 июня 2002 г. № 73-ФЗ «Об объектах культурного наследия (памятниках истории и культуры) народов Российской Федерации», статьей 3 Закона Краснодарского края от 23 июля 2015 г. № 3223-КЗ «Об объектах культурного наследия (памятниках истории и культуры) народов Российской Федерации, расположенных на территории Краснодарского края», приказом Министерства культуры Российской Федерации от 4 июня 2015 г. № 1745 «Об утверждении требований к составлению проектов границ территорий объектов культурного наследия», пунктом 2.3 Положения об управлении государственной охраны объектов культурного наследия администрации Краснодарского края, утвержденного постановлением главы администрации (губернатора) Краснодарского края от 8 декабря 2016 г. № 1000 «Об управлении государственной охраны объектов культурного наследия администрации Краснодарского края», п р и к а з ы в а ю:

1. Утвердить:

1) границы территории объекта культурного наследия федерального значения «Курганная группа «Новоберезанский–24» (3 насыпи)», эпоха ранней бронзы – позднее средневековье, Краснодарский край, Кореновский район, пос. Братский, 5,65 км от юго–западного угла поселка, согласно приложению 1 к настоящему приказу;

2) режим использования территории объекта культурного наследия федерального значения «Курганная группа «Новоберезанский–24» (3 насыпи)», эпоха ранней бронзы – позднее средневековье,

Краснодарский край, Кореновский район, пос. Братский, 5,65 км от юго-западного угла поселка, согласно приложению 2 к настоящему приказу.

2. Отделу государственного учета объектов культурного наследия управления государственной охраны объектов культурного наследия администрации Краснодарского края (Гончаров А.В.) обеспечить:

1) размещение (опубликование) настоящего приказа на сайте в информационно-телекоммуникационной сети «Интернет» <http://admkrain.krasnodar.ru> и на «Официальном интернет-портале правовой информации» (www.pravo.gov.ru);

2) направление в семидневный срок со дня принятия настоящего приказа его копии в Управление Министерства юстиции Российской Федерации по Краснодарскому краю;

3) направление в срок не более чем пять рабочих дней со дня принятия настоящего приказа его копии в филиал ППК «Роскадастр» по Краснодарскому краю;

4) направление в семидневный срок со дня принятия настоящего приказа его копии в администрацию муниципального образования Кореновский район.

3. Контроль за выполнением настоящего приказа оставляю за собой.

4. Приказ вступает в силу на следующий день после его официального опубликования.

Начальник управления
государственной охраны
объектов культурного наследия
администрации Краснодарского края

Г.Г. Давыденко

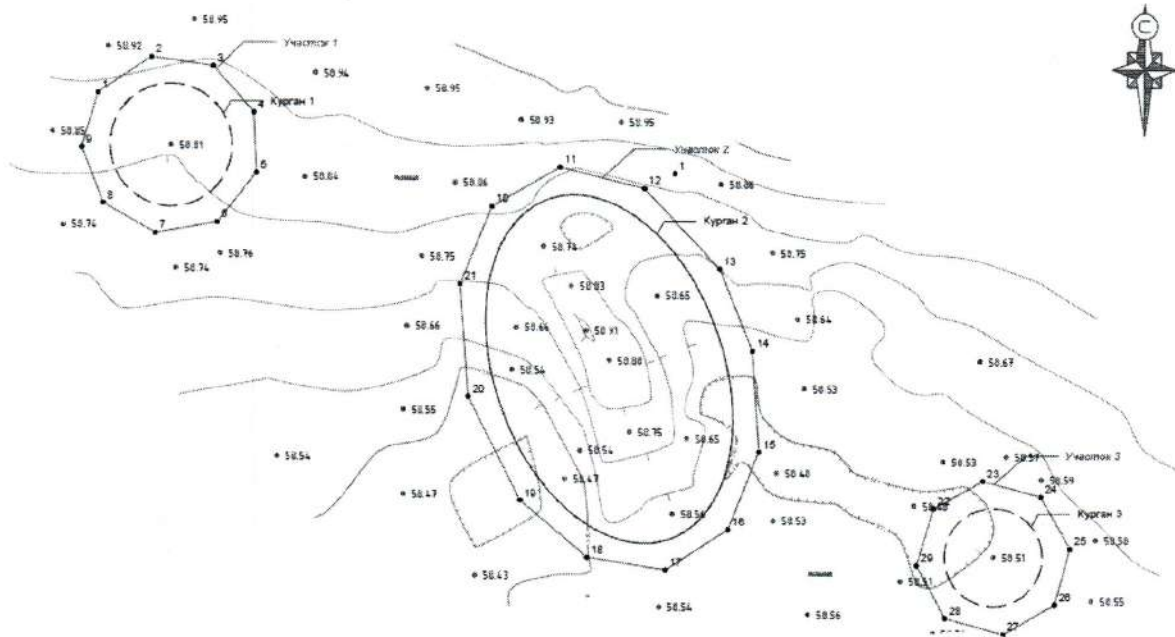


Приложение 1





УТВЕРЖДЕНЫ
приказом администрации
Краснодарского края
от 24.07.2024 № 713-кн


ГРАНИЦЫ
территории объекта культурного наследия федерального значения
«Курганная группа «Новоберезанский-24» (3 насыпи)»,
эпоха ранней бронзы – позднее средневековье, Краснодарский край,
Кореновский район, пос. Братский, 5,65 км от
юго-западного угла поселка

Карта (схема) границ территории объекта культурного наследия



Условные обозначения

-  граница насыпи
-  граница насыпи по архивным данным
-  граница территории ОКН
-  поворотная точка границы территории ОКН и ее номер



Перечень координат характерных (поворотных) точек границ территории
объекта культурного наследия

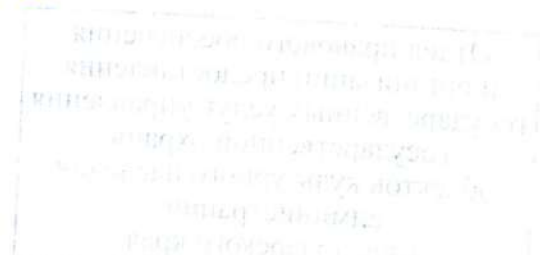
№	Координаты характерных точек во Всемирной геодезической системе координат (WGS-84)		Координаты характерных точек в местной системе координат (МСК-23)	
	N	E	X	Y
Участок 1				
1	45.63246601	39.43252341	545301.03	1413113.05
2	45.63254299	39.43269517	545309.83	1413126.29
3	45.63252177	39.43288989	545307.75	1413141.52
4	45.63241877	39.43301671	545296.48	1413151.61
5	45.63228473	39.43302043	545281.59	1413152.17
6	45.63217577	39.43289325	545269.30	1413142.47
7	45.63215306	39.43269626	545266.49	1413127.16
8	45.63222175	39.43253278	545273.90	1413114.27
9	45.63234586	39.43246824	545287.60	1413108.99
1	45.63246601	39.43252341	545301.03	1413113.05
Участок 2				
10	45.63220209	39.43376758	545273.45	1413210.59
11	45.63228593	39.43398653	545283.08	1413227.50
12	45.63223552	39.43425394	545277.86	1413248.45
13	45.63205276	39.43448851	545257.87	1413267.11
14	45.63187235	39.43458837	545237.96	1413275.26
15	45.6316481	39.43460396	545213.06	1413276.93
16	45.63147468	39.43450179	545193.64	1413269.31

17	45.63138786	39.43429889	545183.71	1413253.66
18	45.63141908	39.43405021	545186.83	1413234.21
19	45.63154886	39.43383999	545200.95	1413217.56
20	45.63178294	39.43368048	545226.75	1413204.65
21	45.63202973	39.43366066	545254.15	1413202.60
10	45.63220209	39.43376758	545273.45	1413210.59
Участок 3				
22	45.63151392	39.43515468	545198.93	1413320.14
23	45.63157317	39.43531233	545205.74	1413332.31
24	45.63153643	39.43549452	545201.91	1413346.59
25	45.63141828	39.43558482	545188.90	1413353.87
26	45.63129589	39.43553277	545175.23	1413350.06
27	45.63123197	39.43536768	545167.89	1413337.32
28	45.63127066	39.43518457	545171.93	1413322.96
29	45.63138783	39.43509727	545184.83	1413315.92
22	45.63151392	39.43515468	545198.93	1413320.14

Начальник управления
государственной охраны
объектов культурного наследия
администрации Краснодарского края



Г.Г. Давыденко



Приложение 2

УТВЕРЖДЕН

приказом администрации
Краснодарского края

от 24.07.2024 № 713-КК

РЕЖИМ

использования территории объекта культурного наследия федерального значения «Курганная группа «Новоберезанский–24» (3 насыпи)», эпоха ранней бронзы – позднее средневековье, Краснодарский край, Кореновский район, пос. Братский, 5,65 км от юго–западного угла поселка

На территории объекта культурного наследия запрещается строительство объектов капитального строительства и увеличение объемно-пространственных характеристик существующих на территории объекта культурного наследия объектов капитального строительства, проведение земляных, строительных, мелиоративных и иных работ, за исключением работ по сохранению объекта культурного наследия или его отдельных элементов, сохранению историко-градостроительной или природной среды объекта культурного наследия.

На территории объекта культурного наследия разрешается ведение хозяйственной деятельности, не противоречащей требованиям обеспечения сохранности объекта культурного наследия и позволяющей обеспечить функционирование объекта культурного наследия в современных условиях.

Особый режим использования земельного участка, в границах которого располагается объект культурного наследия, предусматривает возможность проведения археологических полевых работ в порядке, установленном Федеральным законом от 25 июня 2002 г. № 73-ФЗ «Об объектах культурного наследия (памятниках истории и культуры) народов Российской Федерации», земляных, строительных, мелиоративных, хозяйственных работ, работ по использованию лесов и иных работ при условии обеспечения сохранности объекта культурного наследия, а также обеспечения доступа граждан к указанному объекту.

Границы территории объекта культурного наследия могут быть откорректированы по результатам археологических полевых работ.

Начальник управления
государственной охраны
объектов культурного наследия
администрации Краснодарского края



Г.Г. Давыденко