



АДМИНИСТРАЦИЯ КРАСНОДАРСКОГО КРАЯ
ПРИКАЗ

от 25.07.2024

г. Краснодар

№ 714-КН

О внесении изменений в приказ управления государственной охраны объектов культурного наследия Краснодарского края от 3 декабря 2014 г. № 114 «Об утверждении границ зон охраны, режимов использования земель и градостроительных регламентов объекта культурного наследия регионального значения «Памятник 500 советским воинам и мирным жителям, погибшим в боях с фашистскими захватчиками, 1975 г.» («Жертвам фашизма») г. Краснодар, ул. Воронежская, 55/3, у мясокомбината»

В соответствии со статьями 33, 34, Федерального закона от 25 июня 2002 г. № 73-ФЗ «Об объектах культурного наследия (памятниках истории и культуры) народов Российской Федерации», Законом Краснодарского края от 23 июля 2015 г. № 3223-КЗ «Об объектах культурного наследия (памятниках истории и культуры) народов Российской Федерации, расположенных на территории Краснодарского края», постановлением Правительства Российской Федерации от 12 сентября 2015 г. № 972 «Об утверждении Положения о зонах охраны объектов культурного наследия (памятниках истории и культуры) народов Российской Федерации и о признании утратившими силу отдельных положений нормативных правовых актов Правительства Российской Федерации», приказом Министерства культуры Российской Федерации от 4 июня 2015 г. № 1745 «Об утверждении требований к составлению проектов границ территорий объектов культурного наследия», постановлением главы администрации (губернатора) Краснодарского края от 8 декабря 2016 г. № 1000 «Об управлении государственной охраны объектов культурного наследия администрации Краснодарского края», приказываю:

1. Внести в приказ управления государственной охраны объектов культурного наследия Краснодарского края от 3 декабря 2014 г. № 114 «Об утверждении границ зон охраны, режимов использования земель и градостроительных регламентов объекта культурного наследия регионального значения «Памятник 500 советским воинам и мирным жителям, погибшим в боях с фашистскими захватчиками, 1975 г.» («Жертвам фашизма») г. Краснодар, ул. Воронежская, 55/3, у мясокомбината», следующие изменения:

1) в наименовании и по тексту приказа и приложений слова «1975 г.» («Жертвам фашизма») г. Краснодар, ул. Воронежская, 55/3, у мясокомбината» замснить словами «(мемориальный комплекс «Жертвам фашизма»)», 1975 г., Краснодарский край, г. Краснодар, ул. Воронежская, 55/3, лит. I, II, III, IV, V»;

2) приложение № 4 изложить в новой редакции согласно приложению 1 к настоящему приказу;

3) приложение № 5 изложить в новой редакции согласно приложению 2 к настоящему приказу.

2. Отделу государственного учета объектов культурного наследия управления государственной охраны объектов культурного наследия администрации Краснодарского края (Гончаров А.В.) обеспечить:

1) размещение (опубликование) настоящего приказа на сайте в информационно-телекоммуникационной сети «Интернет» <http://admkrain.krasnodar.ru> и на «Официальном интернет-портале правовой информации» (www.pravo.gov.ru);

2) направление в семидневный срок со дня принятия настоящего приказа его копии в Управление Министерства юстиции Российской Федерации по Краснодарскому краю;

3) направление в срок не более чем пять рабочих дней со дня принятия настоящего приказа его копии в филиал ППК «Роскадастр» по Краснодарскому краю;

4) направление в семидневный срок со дня принятия настоящего приказа его копии в администрацию муниципального образования городской округ город Краснодар.

3. Убытки, причиненные ограничением прав в связи с установлением зон с особыми условиями использования территорий, подлежат возмещению в установленном законодательством Российской Федерации порядке.

4. Контроль за выполнением настоящего приказа оставляю за собой.

5. Приказ вступает в силу на следующий день после его официального опубликования.

Заместитель начальника управления
государственной охраны
объектов культурного наследия
администрации Краснодарского края

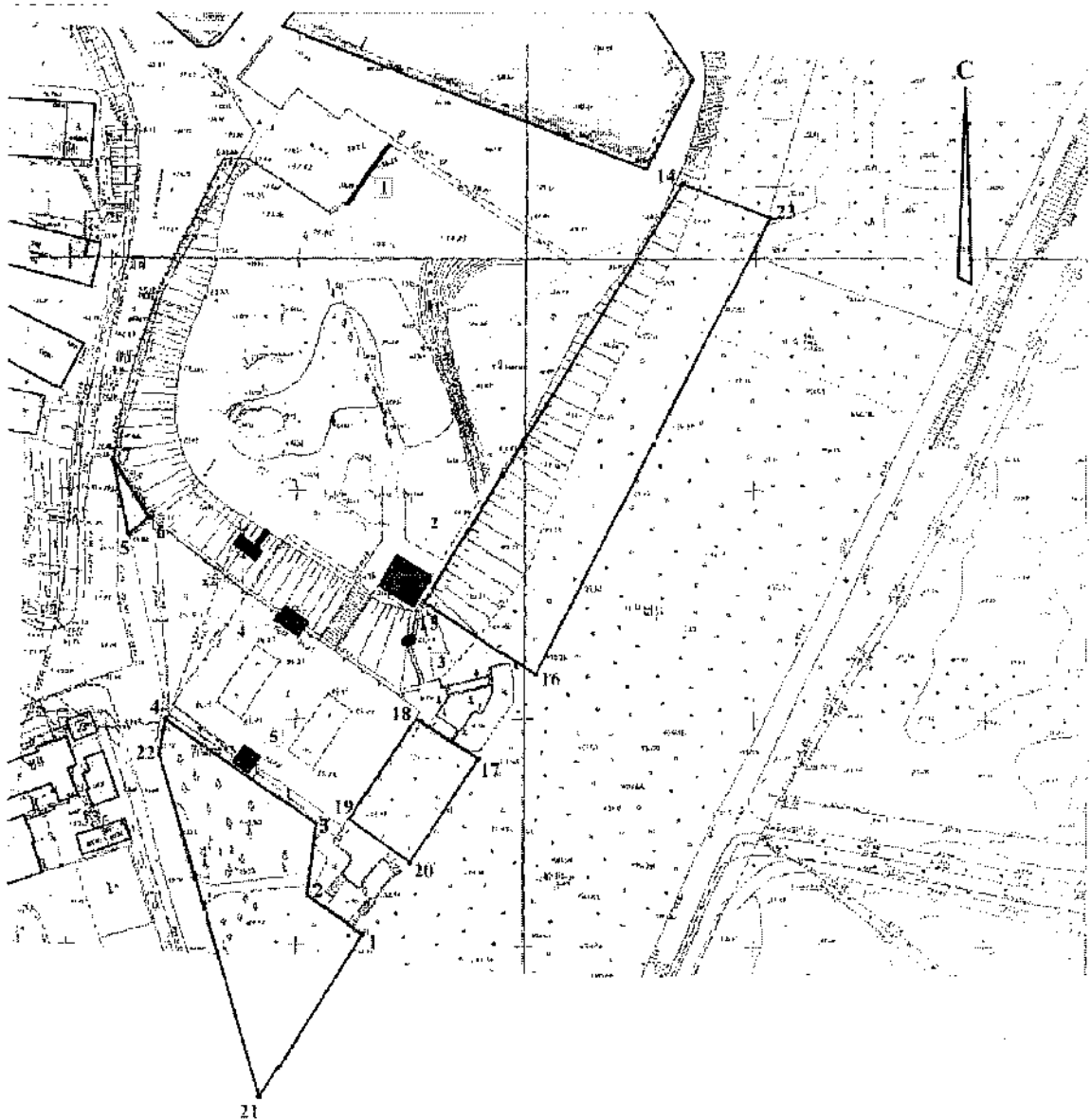


Н.Т. Бирюкова

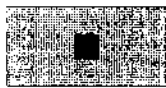
Приложение 1
к приказу администрации
Краснодарского края
от 25.07.2024 № 714-КН
«ПРИЛОЖЕНИЕ № 4
УТВЕРЖДЕНО
приказом управления
государственной охраны
объектов культурного
наследия Краснодарского
края от 3 декабря 2014 г.
№ 114
(в редакции приказа
администрации
Краснодарского края
от 25.07.2024 № 714-КН)

СХЕМА


**границы охранной зоны объекта культурного наследия регионального
значения «Памятник 500 советским воинам и мирным жителям,
погибшим в боях с фашистскими захватчиками,
(мемориальный комплекс «Жертвам фашизма»)), 1975 г.,
Краснодарский край, г. Краснодар,
ул. Воронежская, 55/3, лит. I, II, III, IV, V**



Условные обозначения:



- объект культурного наследия регионального значения
«Памятник 500 советским воинам и мирным жителям,
погибшим в боях с фашистскими захватчиками
(мемориальный комплекс «Жертвам фашизма»)), 1975 г.



- территория охранной зоны объекта культурного наследия



- граница охранной зоны объекта культурного наследия

10.

- координатные точки границы территории охранной зоны
объекта культурного наследия

Экспликация сооружений:

- 1 - Стела с мемориальной надписью;
- 2 - Монумент с барельефами;
- 3 - Долговременная огневая точка (дот);
- 4 - Видовые площадки;
- 5 - Надгробие с мемориальной плитой.

».

Заместитель начальника управления
государственной охраны
объектов культурного наследия
администрации Краснодарского края



Н.Т. Бирюкова

Приложение 2
к приказу администрации
Краснодарского края
от 25.07.2024 № 714-кк
«ПРИЛОЖЕНИЕ № 5
УТВЕРЖДЕНО
приказом управления
государственной охраны
объектов культурного
наследия Краснодарского
края от 3 декабря 2014 г.
№ 114
(в редакции приказа
администрации
Краснодарского края
от 25.07.2024 № 714-кк)

ОПИСАНИЕ

границы охранной зоны объекта культурного наследия регионального значения «Памятник 500 советским воинам и мирным жителям, погибшим в боях с фашистскими захватчиками, (мемориальный комплекс «Жертвам фашизма»)», 1975 г., Краснодарский край, г. Краснодар, ул. Воронежская, 55/3, лит. I, II, III, IV, V

Каталог координат характерных (поворотных) точек границ охранной зоны объекта культурного наследия

Обозначение характерной точки	Координаты характерной точки в местной системе координат (МСК-23)	
	X	Y
4	474124.62	1382538.75
3	474102.59	1382571.92
2	474087.12	1382570.18
1	474078.89	1382582.50
21	474043.40	1382560.77
22	474117.06	1382537.52
4	474124.62	1382538.75
7	474180.87	1382526.15
6	474168.45	1382534.28

5	474164.80	1382529.92
7	474180.87	1382526.15
23	474235.21	1382668.81
16	474135.70	1382619.37
15	474150.99	1382594.88
14	474242.39	1382649.81
23	474235.21	1382668.81
23	474235.21	1382668.81
18	474125.68	1382593.63
17	474117.15	1382607.47
20	474094.60	1382592.74
19	474103.63	1382579.20
18	474125.68	1382593.63

».

Заместитель начальника управления
государственной охраны
объектов культурного наследия
администрации Краснодарского края



Н.Т. Бирюкова