



АДМИНИСТРАЦИЯ КРАСНОДАРСКОГО КРАЯ
ПРИКАЗ

от 01.08.2024

г. Краснодар

№ 749-КН

**Об утверждении границ и режима использования территории
объекта культурного наследия федерального значения
«Курганная группа «Какайка-1» (2 насыпи)», эпоха бронзы – позднее
средневековье, Краснодарский край, Кореновский район, х. Левченко,
2,9 км от северо-восточного угла хутора**

В соответствии со статьями 3.1, 5.1, 9.1, 33 Федерального закона от 25 июня 2002 г. № 73-ФЗ «Об объектах культурного наследия (памятниках истории и культуры) народов Российской Федерации», статьей 3 Закона Краснодарского края от 23 июля 2015 г. № 3223-КЗ «Об объектах культурного наследия (памятниках истории и культуры) народов Российской Федерации, расположенных на территории Краснодарского края», приказом Министерства культуры Российской Федерации от 4 июня 2015 г. № 1745 «Об утверждении требований к составлению проектов границ территорий объектов культурного наследия», пунктом 2.3 Положения об управлении государственной охраны объектов культурного наследия администрации Краснодарского края, утвержденного постановлением главы администрации (губернатора) Краснодарского края от 8 декабря 2016 г. № 1000 «Об управлении государственной охраны объектов культурного наследия администрации Краснодарского края», п р и к а з ы в а ю:

1. Утвердить:

1) границы территории объекта культурного наследия федерального значения «Курганная группа «Какайка-1» (2 насыпи)», эпоха бронзы – позднее средневековье, Краснодарский край, Кореновский район, х. Левченко, 2,9 км от северо-восточного угла хутора, согласно приложению 1 к настоящему приказу;

2) режим использования территории объекта культурного наследия федерального значения «Курганная группа «Какайка-1» (2 насыпи)», эпоха бронзы – позднее средневековье, Краснодарский край,

Кореновский район, х. Левченко, 2,9 км от северо-восточного угла хутора, согласно приложению 2 к настоящему приказу.

2. Отделу государственного учета объектов культурного наследия управления государственной охраны объектов культурного наследия администрации Краснодарского края (Гончаров А.В.) обеспечить:

1) размещение (опубликование) настоящего приказа на сайте в информационно-телекоммуникационной сети «Интернет» <http://admkrain.krasnodar.ru> и на «Официальном интернет-портале правовой информации» (www.pravo.gov.ru);

2) направление в семидневный срок со дня принятия настоящего приказа его копии в Управление Министерства юстиции Российской Федерации по Краснодарскому краю;

3) направление в срок не более чем пять рабочих дней со дня принятия настоящего приказа его копии в филиал ППК «Роскадастр» по Краснодарскому краю;

4) направление в семидневный срок со дня принятия настоящего приказа его копии в администрацию муниципального образования Кореновский район.

3. Контроль за выполнением настоящего приказа оставляю за собой.

4. Приказ вступает в силу на следующий день после его официального опубликования.

Начальник управления
государственной охраны
объектов культурного наследия
администрации Краснодарского края

Г.Г. Давыденко

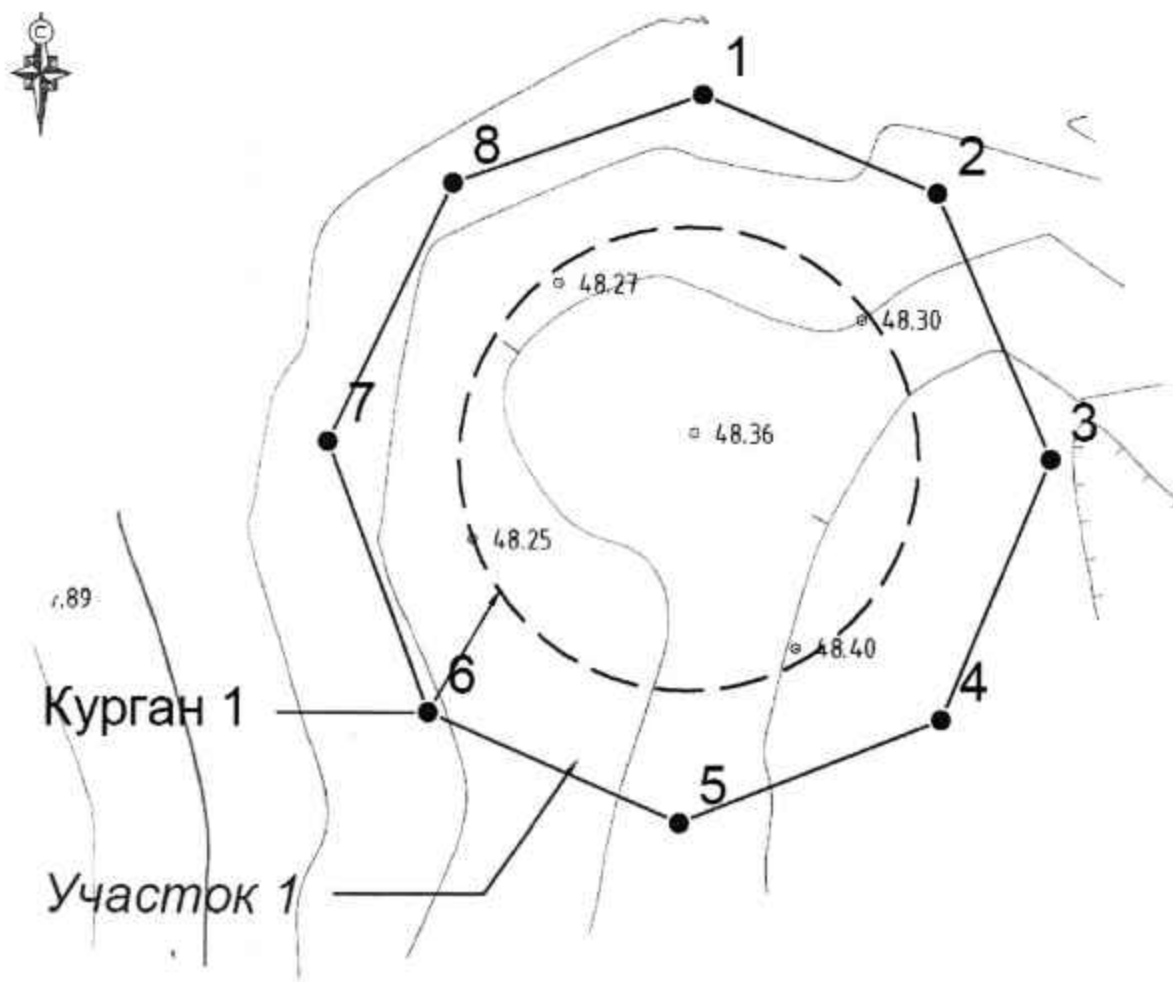
Приложение 1

УТВЕРЖДЕНЫ
приказом администрации
Краснодарского края
от 01.08.2024 № 749-кн


ГРАНИЦЫ


территории объекта культурного наследия федерального значения
«Курганная группа «Какайка-1» (2 насыпи)», эпоха бронзы – позднее
средневековье, Краснодарский край, Кореновский район, х. Левченко,
2,9 км от северо-восточного угла хутора


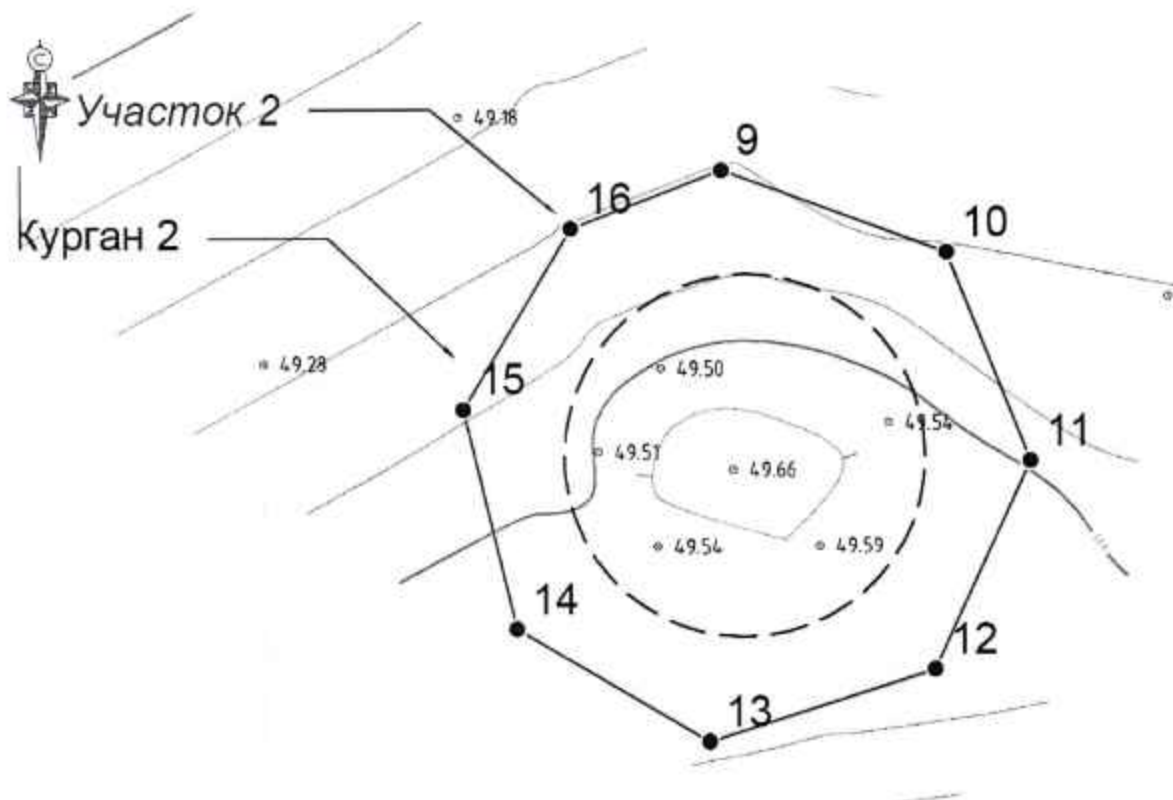
Карта (схема) границ территории объекта культурного наследия




Условные обозначения


 граница насыпи по архивным данным


 граница территории ОКН

 поворотная точка границы территории ОКН и ее номер


Условные обозначения

 граница насыпи по архивным данным

 граница территории ОКН

 поворотная точка границы территории ОКН и ее номер

Перечень координат характерных (поворотных) точек границ территории
объекта культурного наследия

№	Координаты характерных точек во Всемирной геодезической системе координат (WGS-84)		Координаты характерных точек в местной системе координат (МСК-23)	
	N	E	X	Y
Участок 1				
1	45.3874395	39.28628331	517872.68	1402151.87
2	45.38739093	39.28644095	517867.48	1402164.30
3	45.38726463	39.28651519	517853.54	1402170.34
4	45.38714187	39.28643883	517839.80	1402164.58
5	45.38709461	39.28626071	517834.32	1402150.72
6	45.38714912	39.2860914	517840.16	1402137.36
7	45.3872783	39.28602576	517854.44	1402131.99
8	45.38739946	39.28611294	517868.01	1402138.60
1	45.3874395	39.28628331	517872.68	1402151.87
Участок 2				
9	45.38645231	39.28697313	517763.84	1402207.67
10	45.38640058	39.287163	517758.33	1402222.63
11	45.38627622	39.28723112	517744.59	1402228.19
12	45.38615251	39.28714747	517730.74	1402221.86
13	45.38611242	39.28695519	517726.04	1402206.87
14	45.38618091	39.28679277	517733.45	1402194.03
15	45.38631221	39.28674998	517747.98	1402190.44
16	45.38641905	39.28684421	517759.98	1402197.63
9	45.38645231	39.28697313	517763.84	1402207.67

Начальник управления
государственной охраны
объектов культурного наследия
администрации Краснодарского края



Г.Г. Давыденко

Приложение 2

УТВЕРЖДЕН

приказом администрации
Краснодарского края

от 01.09.2024 № 749-кн

РЕЖИМ

использования территории объекта культурного наследия федерального значения «Курганная группа «Какайка-1» (2 насыпи)», эпоха бронзы – позднее средневековье, Краснодарский край, Кореновский район, х. Левченко, 2,9 км от северо-восточного угла хутора

На территории объекта культурного наследия запрещается строительство объектов капитального строительства и увеличение объемно-пространственных характеристик существующих на территории объекта культурного наследия объектов капитального строительства, проведение земляных, строительных, мелиоративных и иных работ, за исключением работ по сохранению объекта культурного наследия или его отдельных элементов, сохранению историко-градостроительной или природной среды объекта культурного наследия.

На территории объекта культурного наследия разрешается ведение хозяйственной деятельности, не противоречащей требованиям обеспечения сохранности объекта культурного наследия и позволяющей обеспечить функционирование объекта культурного наследия в современных условиях.

Особый режим использования земельного участка, в границах которого располагается объект культурного наследия, предусматривает возможность проведения археологических полевых работ в порядке, установленном Федеральным законом от 25 июня 2002 г. № 73-ФЗ «Об объектах культурного наследия (памятниках истории и культуры) народов Российской Федерации», земляных, строительных, мелиоративных, хозяйственных работ, работ по использованию лесов и иных работ при условии обеспечения сохранности объекта культурного наследия, а также обеспечения доступа граждан к указанному объекту.

Границы территории объекта культурного наследия могут быть откорректированы по результатам археологических полевых работ.

Начальник управления
государственной охраны
объектов культурного наследия
администрации Краснодарского края

Г.Г. Давыденко