



АДМИНИСТРАЦИЯ КРАСНОДАРСКОГО КРАЯ
ПРИКАЗ

от 01.08.2024

г. Краснодар

№ 742-кн

**Об утверждении границ и режима использования территории
объекта культурного наследия федерального значения
«Курганная группа «Кировский-4» (3 насыпи)», эпоха бронзы – позднее
средневековье, Краснодарский край, Кореновский район, х. Казачий,
2,6 км к востоку от хутора**

В соответствии со статьями 3.1, 5.1, 9.1, 33 Федерального закона от 25 июня 2002 г. № 73-ФЗ «Об объектах культурного наследия (памятниках истории и культуры) народов Российской Федерации», статьей 3 Закона Краснодарского края от 23 июля 2015 г. № 3223-КЗ «Об объектах культурного наследия (памятниках истории и культуры) народов Российской Федерации, расположенных на территории Краснодарского края», приказом Министерства культуры Российской Федерации от 4 июня 2015 г. № 1745 «Об утверждении требований к составлению проектов границ территорий объектов культурного наследия», пунктом 2.3 Положения об управлении государственной охраны объектов культурного наследия администрации Краснодарского края, утвержденного постановлением главы администрации (губернатора) Краснодарского края от 8 декабря 2016 г. № 1000 «Об управлении государственной охраны объектов культурного наследия администрации Краснодарского края», п р и к а з ы в а ю:

1. Утвердить:

1) границы территории объекта культурного наследия федерального значения «Курганная группа «Кировский-4» (3 насыпи)», эпоха бронзы – позднее средневековье, Краснодарский край, Кореновский район, х. Казачий, 2,6 км к востоку от хутора, согласно приложению 1 к настоящему приказу;

2) режим использования территории объекта культурного наследия федерального значения «Курганная группа «Кировский-4» (3 насыпи)», эпоха бронзы – позднее средневековье, Краснодарский край, Кореновский район, х. Казачий, 2,6 км к востоку от хутора, согласно приложению 2 к настоящему приказу.

2. Отделу государственного учета объектов культурного наследия управления государственной охраны объектов культурного наследия администрации Краснодарского края (Гончаров А.В.) обеспечить:

1) размещение (опубликование) настоящего приказа на сайте в информационно-телекоммуникационной сети «Интернет» <http://admkrain.krasnodar.ru> и на «Официальном интернет-портале правовой информации» (www.pravo.gov.ru);

2) направление в семидневный срок со дня принятия настоящего приказа его копии в Управление Министерства юстиции Российской Федерации по Краснодарскому краю;

3) направление в срок не более чем пять рабочих дней со дня принятия настоящего приказа его копии в филиал ППК «Роскадастр» по Краснодарскому краю;

4) направление в семидневный срок со дня принятия настоящего приказа его копии в администрацию муниципального образования Кореновский район.

3. Контроль за выполнением настоящего приказа оставляю за собой.

4. Приказ вступает в силу на следующий день после его официального опубликования.

Начальник управления
государственной охраны
объектов культурного наследия
администрации Краснодарского края

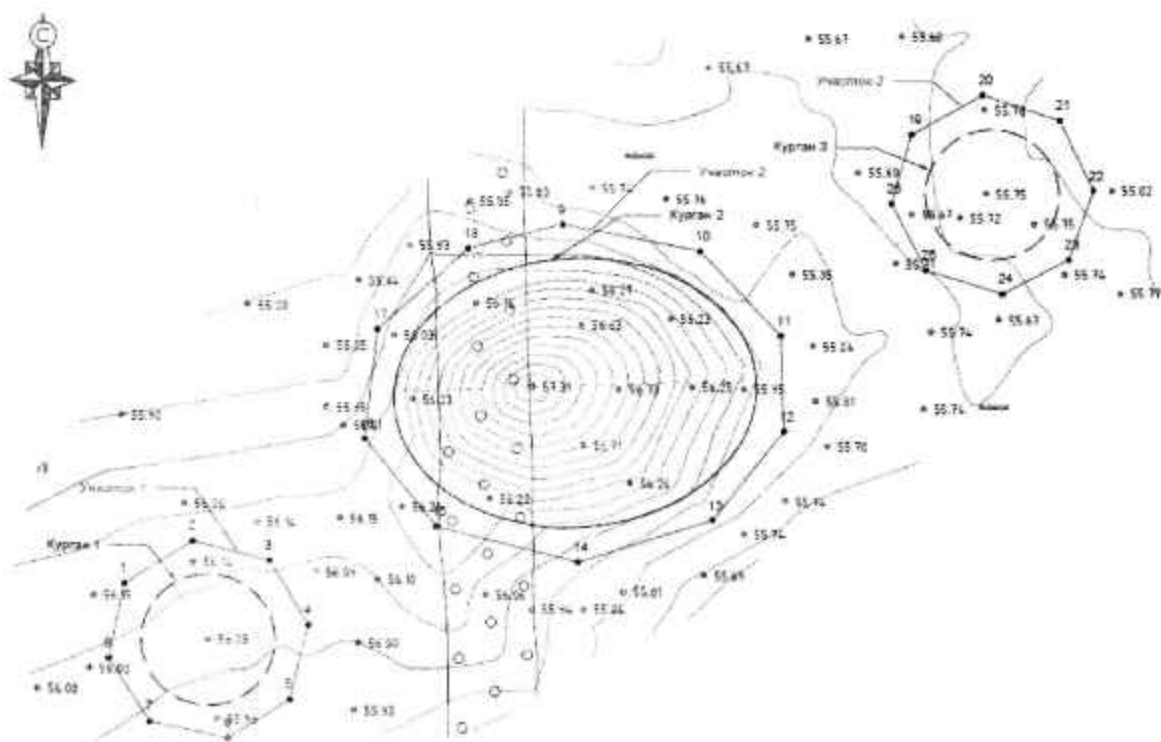
Г.Г. Давыденко

Приложение 1





УТВЕРЖДЕНЫ
приказом администрации
Краснодарского края
от 01.08.2024 № 742-кн

ГРАНИЦЫ
территории объекта культурного наследия федерального значения
«Курганная группа «Кировский-4» (3 насыпи)», эпоха бронзы – позднее
средневековье, Краснодарский край, Кореновский район, х. Казачий,
2,6 км к востоку от хутора

Карта (схема) границ территории объекта культурного наследия



Условные обозначения

-  граница насыпи
-  граница насыпи по архивным данным
-  граница территории ОКН
-  поворотная точка границы территории ОКН и ее номер

Перечень координат характерных (поворотных) точек границ территории
объекта культурного наследия

№	Координаты характерных точек во Всемирной геодезической системе координат (WGS-84)		Координаты характерных точек в местной системе координат (МСК-23)	
	N	E	X	Y
Участок 1				
1	45.35840791	39.47030926	514895.92	1416623.17
2	45.35848464	39.47048951	514904.71	1416637.13
3	45.35844742	39.47068793	514900.86	1416652.75
4	45.35832854	39.47078627	514887.79	1416660.70
5	45.35819386	39.47073538	514872.75	1416656.99
6	45.35812476	39.47057414	514864.84	1416644.50
7	45.35815603	39.47037195	514868.02	1416628.59
8	45.35827224	39.47026651	514880.78	1416620.09
1	45.35840791	39.47030926	514895.92	1416623.17
Участок 2				
9	45.3590539	39.47146298	514969.39	1416712.24
10	45.35900108	39.47181998	514964.04	1416740.32
11	45.35884439	39.47202667	514946.92	1416756.83
12	45.35867184	39.47203062	514927.75	1416757.50
13	45.35851142	39.47184238	514909.65	1416743.08
14	45.35843811	39.47149072	514900.99	1416715.68
15	45.35850631	39.47112295	514908.04	1416686.72
16	45.35866935	39.47093868	514925.89	1416671.95
17	45.3588662	39.47097692	514947.82	1416674.54
18	45.35901196	39.47121586	514964.37	1416692.96
9	45.3590539	39.47146298	514969.39	1416712.24
Участок 3				
19	45.35920986	39.4723734	514988.04	1416783.25
20	45.35927892	39.47255968	514995.99	1416797.70

21	45.3592311	39.47275871	514990.96	1416813.40
22	45.35910304	39.4728433	514976.85	1416820.29
23	45.35897633	39.47277753	514962.67	1416815.40
24	45.35891548	39.47260345	514955.66	1416801.88
25	45.35896079	39.47240573	514960.41	1416786.30
26	45.35908366	39.47231794	514973.93	1416779.16
19	45.35920986	39.4723734	514988.04	1416783.25

Начальник управления
государственной охраны
объектов культурного наследия
администрации Краснодарского края



Г.Г. Давыденко

Приложение 2

УТВЕРЖДЕН
приказом администрации
Краснодарского края
от 01.08.2024 № 742-кн

РЕЖИМ

использования территории объекта культурного наследия федерального значения «Курганная группа «Кировский-4» (3 насыпи)», эпоха бронзы – позднее средневековье, Краснодарский край, Кореновский район, х. Казачий, 2,6 км к востоку от хутора

На территории объекта культурного наследия запрещается строительство объектов капитального строительства и увеличение объемно-пространственных характеристик существующих на территории объекта культурного наследия объектов капитального строительства, проведение земляных, строительных, мелиоративных и иных работ, за исключением работ по сохранению объекта культурного наследия или его отдельных элементов, сохранению историко-градостроительной или природной среды объекта культурного наследия.

На территории объекта культурного наследия разрешается ведение хозяйственной деятельности, не противоречащей требованиям обеспечения сохранности объекта культурного наследия и позволяющей обеспечить функционирование объекта культурного наследия в современных условиях.

Особый режим использования земельного участка, в границах которого располагается объект культурного наследия, предусматривает возможность проведения археологических полевых работ в порядке, установленном Федеральным законом от 25 июня 2002 г. № 73-ФЗ «Об объектах культурного наследия (памятниках истории и культуры) народов Российской Федерации», земляных, строительных, мелиоративных, хозяйственных работ, работ по использованию лесов и иных работ при условии обеспечения сохранности объекта культурного наследия, а также обеспечения доступа граждан к указанному объекту.

Границы территории объекта культурного наследия могут быть откорректированы по результатам археологических полевых работ.

Начальник управления
государственной охраны
объектов культурного наследия
администрации Краснодарского края



Г.Г. Давыденко