



АДМИНИСТРАЦИЯ КРАСНОДАРСКОГО КРАЯ
ПРИКАЗ

от 02.08.2024

г. Краснодар

№ 756-КН

**Об утверждении границ и режима использования территории
объекта культурного наследия федерального значения
«Курганная группа «Мирный-1» (3 насыпи)», эпоха бронзы –
средневековье, Краснодарский край, Кореновский район, пос. Мирный,
1,4 км к югу от поселка**

В соответствии со статьями 3.1, 5.1, 9.1, 33 Федерального закона от 25 июня 2002 г. № 73-ФЗ «Об объектах культурного наследия (памятниках истории и культуры) народов Российской Федерации», статьей 3 Закона Краснодарского края от 23 июля 2015 г. № 3223-КЗ «Об объектах культурного наследия (памятниках истории и культуры) народов Российской Федерации, расположенных на территории Краснодарского края», приказом Министерства культуры Российской Федерации от 4 июня 2015 г. № 1745 «Об утверждении требований к составлению проектов границ территорий объектов культурного наследия», пунктом 2.3 Положения об управлении государственной охраны объектов культурного наследия администрации Краснодарского края, утвержденного постановлением главы администрации (губернатора) Краснодарского края от 8 декабря 2016 г. № 1000 «Об управлении государственной охраны объектов культурного наследия администрации Краснодарского края», п р и к а з ы в а ю:

1. Утвердить:

1) границы территории объекта культурного наследия федерального значения «Курганная группа «Мирный-1» (3 насыпи)», эпоха бронзы – средневековье, Краснодарский край, Кореновский район, пос. Мирный, 1,4 км к югу от поселка, согласно приложению 1 к настоящему приказу;

2) режим использования территории объекта культурного наследия федерального значения «Курганная группа «Мирный-1» (3 насыпи)», эпоха бронзы – средневековье, Краснодарский край, Кореновский район, пос. Мирный, 1,4 км к югу от поселка, согласно приложению 2 к настоящему приказу.

2. Отделу государственного учета объектов культурного наследия управления государственной охраны объектов культурного наследия администрации Краснодарского края (Гончаров А.В.) обеспечить:

1) размещение (опубликование) настоящего приказа на сайте в информационно-телекоммуникационной сети «Интернет» <http://admkrain.krasnodar.ru> и на «Официальном интернет-портале правовой информации» (www.pravo.gov.ru);

2) направление в семидневный срок со дня принятия настоящего приказа его копии в Управление Министерства юстиции Российской Федерации по Краснодарскому краю;

3) направление в срок не более чем пять рабочих дней со дня принятия настоящего приказа его копии в филиал ППК «Роскадастр» по Краснодарскому краю;

4) направление в семидневный срок со дня принятия настоящего приказа его копии в администрацию муниципального образования Кореновский район.

3. Контроль за выполнением настоящего приказа оставляю за собой.

4. Приказ вступает в силу на следующий день после его официального опубликования.

Начальник управления
государственной охраны
объектов культурного наследия
администрации Краснодарского края



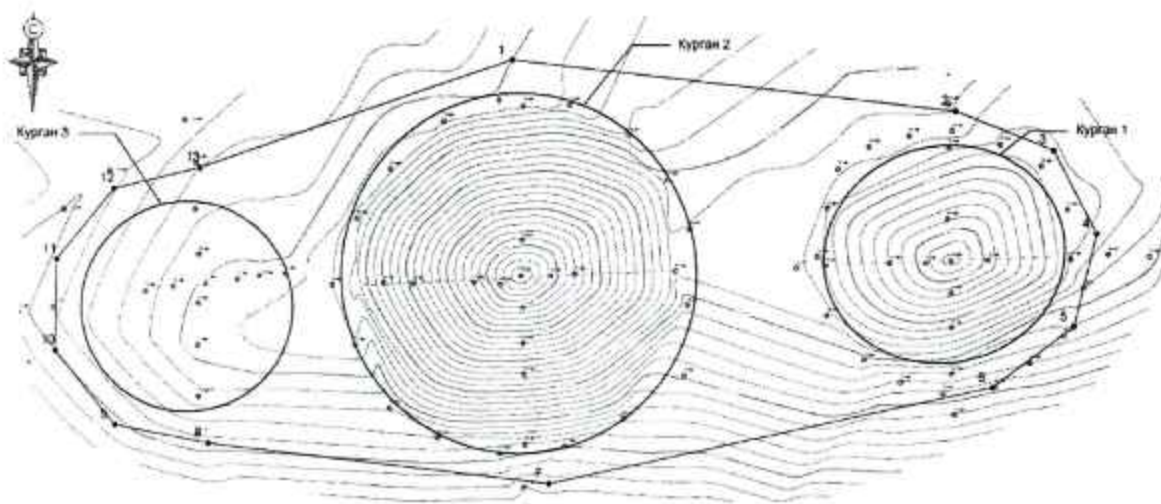
Г.Г. Давыденко

Приложение 1




УТВЕРЖДЕНЫ
приказом администрации
Краснодарского края
от 02.08.2024 № 756-кн

ГРАНИЦЫ
территории объекта культурного наследия федерального значения
«Курганная группа «Мирный-1» (3 насыпи)», эпоха бронзы –
средневековье, Краснодарский край, Кореновский район, пос. Мирный,
1,4 км к югу от поселка

Карта (схема) границ территории объекта культурного наследия



Условные обозначения

-  граница насыпи кургана
-  граница территории ОКН
-  поворотная точка границы территории ОКН и ее номер

Перечень координат характерных (поворотных) точек границ территории
объекта культурного наследия

№	Координаты характерных точек во Всемирной геодезической системе координат (WGS-84)		Координаты характерных точек в местной системе координат (МСК-23)	
	N	E	X	Y
1	45.47926496	39.55359977	528451.81	1422887.05
2	45.4791539	39.55479866	528441.30	1422981.03
3	45.4790791	39.55506055	528433.38	1423001.67
4	45.47892373	39.55517425	528416.29	1423010.89
5	45.47874874	39.55510881	528396.74	1423006.16
6	45.47863498	39.55488563	528383.76	1422988.96
7	45.47846582	39.55368157	528363.12	1422895.18
8	45.47855177	39.55275929	528371.26	1422822.88
9	45.47858963	39.55250641	528375.08	1422803.03
10	45.47873273	39.55234793	528390.74	1422790.33
11	45.4789067	39.55235605	528410.09	1422790.59
12	45.47903704	39.55251405	528424.82	1422802.66
13	45.47907268	39.5527484	528429.14	1422820.90
1	45.47926496	39.55359977	528451.81	1422887.05

Начальник управления
государственной охраны
объектов культурного наследия
администрации Краснодарского края



Г.Г. Давыденко

Приложение 2

УТВЕРЖДЕН

приказом администрации
Краснодарского края

от 02.08.2024 № 756-КН

РЕЖИМ

использования территории объекта культурного наследия федерального значения «Курганная группа «Мирный-1» (3 насыпи)», эпоха бронзы – средневековье, Краснодарский край, Кореновский район, пос. Мирный, 1,4 км к югу от поселка

На территории объекта культурного наследия запрещается строительство объектов капитального строительства и увеличение объемно-пространственных характеристик существующих на территории объекта культурного наследия объектов капитального строительства, проведение земляных, строительных, мелиоративных и иных работ, за исключением работ по сохранению объекта культурного наследия или его отдельных элементов, сохранению историко-градостроительной или природной среды объекта культурного наследия.

На территории объекта культурного наследия разрешается ведение хозяйственной деятельности, не противоречащей требованиям обеспечения сохранности объекта культурного наследия и позволяющей обеспечить функционирование объекта культурного наследия в современных условиях.

Особый режим использования земельного участка, в границах которого располагается объект культурного наследия, предусматривает возможность проведения археологических полевых работ в порядке, установленном Федеральным законом от 25 июня 2002 г. № 73-ФЗ «Об объектах культурного наследия (памятниках истории и культуры) народов Российской Федерации», земляных, строительных, мелиоративных, хозяйственных работ, работ по использованию лесов и иных работ при условии обеспечения сохранности объекта культурного наследия, а также обеспечения доступа граждан к указанному объекту.

Границы территории объекта культурного наследия могут быть откорректированы по результатам археологических полевых работ.

Начальник управления
государственной охраны
объектов культурного наследия
администрации Краснодарского края



Г.Г. Давыденко