



АДМИНИСТРАЦИЯ КРАСНОДАРСКОГО КРАЯ
ПРИКАЗ

от 05.08.2024

г. Краснодар

№ 777-КН

**Об утверждении границ и режима использования территории
объекта культурного наследия федерального значения
«Курганная группа «Становой–6» (2 насыпи)», эпоха бронзы – позднее
средневековье, Краснодарский край, Кореновский район,
ст-ца Платнировская, 4 км от северо-западного угла станицы**

В соответствии со статьями 3.1, 5.1, 9.1, 33 Федерального закона от 25 июня 2002 г. № 73-ФЗ «Об объектах культурного наследия (памятниках истории и культуры) народов Российской Федерации», статьей 3 Закона Краснодарского края от 23 июля 2015 г. № 3223-КЗ «Об объектах культурного наследия (памятниках истории и культуры) народов Российской Федерации, расположенных на территории Краснодарского края», приказом Министерства культуры Российской Федерации от 4 июня 2015 г. № 1745 «Об утверждении требований к составлению проектов границ территорий объектов культурного наследия», пунктом 2.3 Положения об управлении государственной охраны объектов культурного наследия администрации Краснодарского края, утвержденного постановлением главы администрации (губернатора) Краснодарского края от 8 декабря 2016 г. № 1000 «Об управлении государственной охраны объектов культурного наследия администрации Краснодарского края», п р и к а з ы в а ю:

1. Утвердить:

1) границы территории объекта культурного наследия федерального значения «Курганная группа «Становой–6» (2 насыпи)», эпоха бронзы – позднее средневековье, Краснодарский край, Кореновский район, ст-ца Платнировская, 4 км от северо-западного угла станицы, согласно приложению 1 к настоящему приказу;

2) режим использования территории объекта культурного наследия федерального значения «Курганная группа «Становой–6» (2 насыпи)», эпоха бронзы – позднее средневековье, Краснодарский край,

Кореновский район, ст-ца Платнировская, 4 км от северо-западного угла станицы, согласно приложению 2 к настоящему приказу.

2. Отделу государственного учета объектов культурного наследия управления государственной охраны объектов культурного наследия администрации Краснодарского края (Гончаров А.В.) обеспечить:

1) размещение (опубликование) настоящего приказа на сайте в информационно-телекоммуникационной сети «Интернет» <http://admkrain.krasnodar.ru> и на «Официальном интернет-портале правовой информации» (www.pravo.gov.ru);

2) направление в семидневный срок со дня принятия настоящего приказа его копии в Управление Министерства юстиции Российской Федерации по Краснодарскому краю;

3) направление в срок не более чем пять рабочих дней со дня принятия настоящего приказа его копии в филиал ППК «Роскадастр» по Краснодарскому краю;

4) направление в семидневный срок со дня принятия настоящего приказа его копии в администрацию муниципального образования Кореновский район.

3. Контроль за выполнением настоящего приказа оставляю за собой.

4. Приказ вступает в силу на следующий день после его официального опубликования.

Начальник управления
государственной охраны
объектов культурного наследия
администрации Краснодарского края



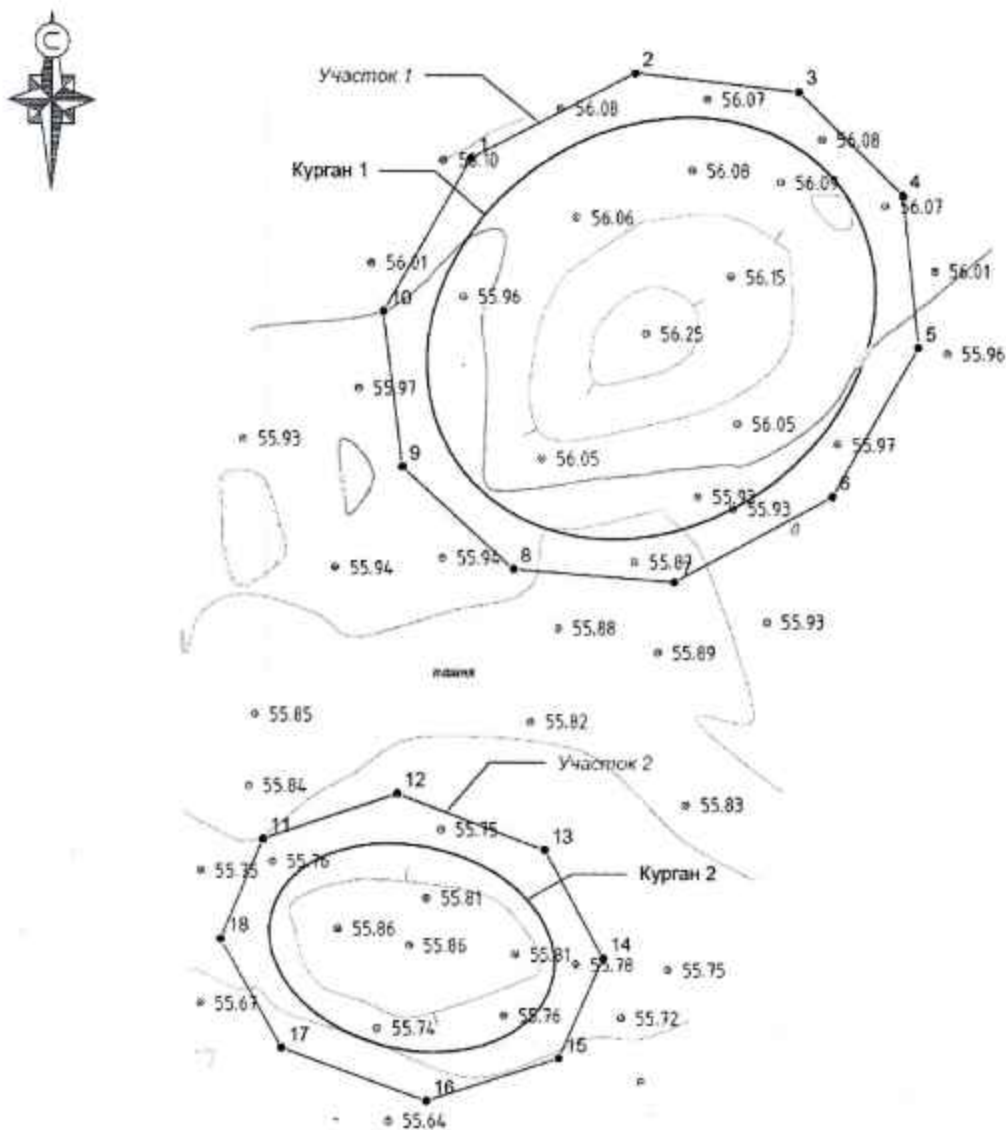
Г.Г. Давыденко

Приложение 1


УТВЕРЖДЕНЫ
приказом администрации
Краснодарского края
от 05.08.2024 № 777-кн


ГРАНИЦЫ
территории объекта культурного наследия федерального значения
«Курганная группа «Становой-6» (2 насыпи)», эпоха бронзы – позднее
средневековье, Краснодарский край, Кореновский район,
ст-ца Платнировская, 4 км от северо-западного угла станицы


Карта (схема) границ территории объекта культурного наследия



Условные обозначения

 граница насыпи кургана

 граница территории ОКН

 поворотная точка границы территории ОКН и ее номер

**Перечень координат характерных (поворотных) точек границ территории
объекта культурного наследия**

№	Координаты характерных точек во Всемирной геодезической системе координат (WGS-84)		Координаты характерных точек в местной системе координат (МСК-23)	
	N	E	X	Y
Участок 1				
1	45.42400734	39.31789312	521977.36	1404559.93
2	45.42411326	39.31819684	521989.53	1404583.51
3	45.42408563	39.31849519	521986.85	1404606.91
4	45.42395127	39.31868345	521972.16	1404621.89
5	45.42375581	39.31870814	521950.47	1404624.18
6	45.42356552	39.31854726	521929.11	1404611.94
7	45.42345982	39.31825559	521916.98	1404589.31
8	45.42347952	39.31796122	521918.79	1404566.23
9	45.42361228	39.3177596	521933.29	1404550.21
10	45.42381296	39.3177289	521955.55	1404547.44
1	45.42400734	39.31789312	521977.36	1404559.93
Участок 2				
11	45.42313798	39.31749621	521880.23	1404530.47

12	45.4231926	39.31774327	521886.62	1404549.71
13	45.42311847	39.31801313	521878.73	1404570.96
14	45.42297569	39.31811792	521863.00	1404579.43
15	45.42284591	39.31803429	521848.47	1404573.12
16	45.42279348	39.31779008	521842.32	1404554.11
17	45.42286498	39.31752525	521849.93	1404533.25
18	45.42300787	39.31741628	521865.66	1404524.46
11	45.42313798	39.31749621	521880.23	1404530.47

Начальник управления
государственной охраны
объектов культурного наследия
администрации Краснодарского края



Г.Г. Давыденко

Приложение 2

УТВЕРЖДЕН

приказом администрации
Краснодарского края

от 05.08.2024 № 299-КН

РЕЖИМ

использования территории объекта культурного наследия федерального значения «Курганная группа «Становой-6» (2 насыпи)», эпоха бронзы – позднее средневековье, Краснодарский край, Кореновский район, ст-ца Платнировская, 4 км от северо-западного угла станицы

На территории объекта культурного наследия запрещается строительство объектов капитального строительства и увеличение объемно-пространственных характеристик существующих на территории объекта культурного наследия объектов капитального строительства, проведение земляных, строительных, мелиоративных и иных работ, за исключением работ по сохранению объекта культурного наследия или его отдельных элементов, сохранению историко-градостроительной или природной среды объекта культурного наследия.

На территории объекта культурного наследия разрешается ведение хозяйственной деятельности, не противоречащей требованиям обеспечения сохранности объекта культурного наследия и позволяющей обеспечить функционирование объекта культурного наследия в современных условиях.

Особый режим использования земельного участка, в границах которого располагается объект культурного наследия, предусматривает возможность проведения археологических полевых работ в порядке, установленном Федеральным законом от 25 июня 2002 г. № 73-ФЗ «Об объектах культурного наследия (памятниках истории и культуры) народов Российской Федерации», земляных, строительных, мелиоративных, хозяйственных работ, работ по использованию лесов и иных работ при условии обеспечения сохранности объекта культурного наследия, а также обеспечения доступа граждан к указанному объекту.

Границы территории объекта культурного наследия могут быть откорректированы по результатам археологических полевых работ.

Начальник управления
государственной охраны
объектов культурного наследия
администрации Краснодарского края

Г.Г. Давыденко