



**АДМИНИСТРАЦИЯ КРАСНОДАРСКОГО КРАЯ**  
**ПРИКАЗ**

от 06.08.2024

г. Краснодар

№ 789-КН

**Об утверждении границ и режима использования территории  
объекта культурного наследия федерального значения  
«Курганная группа «Бейсужек–10» (3 насыпи)», XIX в. до н.э. –  
XIII в. н.э., Краснодарский край, Кореновский район,  
пос. Пролетарский, 1,1 км к юго–юго–востоку от поселка**

В соответствии со статьями 3.1, 5.1, 9.1, 33 Федерального закона от 25 июня 2002 г. № 73-ФЗ «Об объектах культурного наследия (памятниках истории и культуры) народов Российской Федерации», статьей 3 Закона Краснодарского края от 23 июля 2015 г. № 3223-КЗ «Об объектах культурного наследия (памятниках истории и культуры) народов Российской Федерации, расположенных на территории Краснодарского края», приказом Министерства культуры Российской Федерации от 4 июня 2015 г. № 1745 «Об утверждении требований к составлению проектов границ территорий объектов культурного наследия», пунктом 2.3 Положения об управлении государственной охраны объектов культурного наследия администрации Краснодарского края, утвержденного постановлением главы администрации (губернатора) Краснодарского края от 8 декабря 2016 г. № 1000 «Об управлении государственной охраны объектов культурного наследия администрации Краснодарского края», п р и к а з ы в а ю:

1. Утвердить:

1) границы территории объекта культурного наследия федерального значения «Курганная группа «Бейсужек–10» (3 насыпи)», XIX в. до н.э. – XIII в. н.э., Краснодарский край, Кореновский район, пос. Пролетарский, 1,1 км к юго–юго–востоку от поселка, согласно приложению 1 к настоящему приказу;

2) режим использования территории объекта культурного наследия федерального значения «Курганная группа «Бейсужек–10» (3 насыпи)», XIX в. до н.э. – XIII в. н.э., Краснодарский край, Кореновский район,

пос. Пролетарский, 1,1 км к юго-юго-востоку от поселка, согласно приложению 2 к настоящему приказу.

2. Отделу государственного учета объектов культурного наследия управления государственной охраны объектов культурного наследия администрации Краснодарского края (Гончаров А.В.) обеспечить:

1) размещение (опубликование) настоящего приказа на сайте в информационно-телекоммуникационной сети «Интернет» <http://admkrain.krasnodar.ru> и на «Официальном интернет-портале правовой информации» ([www.pravo.gov.ru](http://www.pravo.gov.ru));

2) направление в семидневный срок со дня принятия настоящего приказа его копии в Управление Министерства юстиции Российской Федерации по Краснодарскому краю;

3) направление в срок не более чем пять рабочих дней со дня принятия настоящего приказа его копии в филиал ППК «Роскадастр» по Краснодарскому краю;

4) направление в семидневный срок со дня принятия настоящего приказа его копии в администрацию муниципального образования Кореновский район.

3. Контроль за выполнением настоящего приказа оставляю за собой.

4. Приказ вступает в силу на следующий день после его официального опубликования.

Начальник управления  
государственной охраны  
объектов культурного наследия  
администрации Краснодарского края



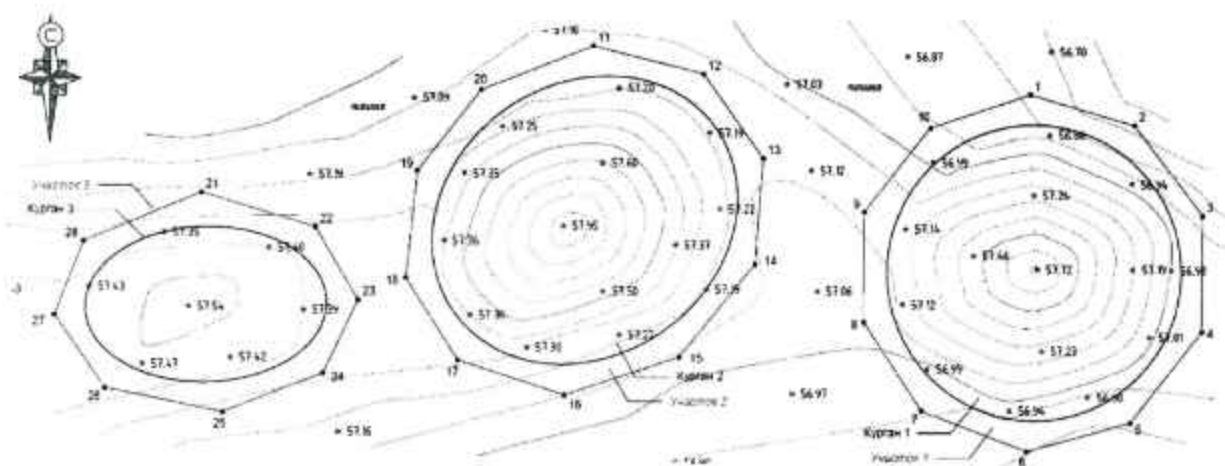
Г.Г. Давыденко




Приложение 1

УТВЕРЖДЕНЫ  
приказом администрации  
Краснодарского края  
от 06.08.2024 № 783-КН

**ГРАНИЦЫ**  
территории объекта культурного наследия федерального значения  
«Курганная группа «Бейсужек-10» (3 насыпи)», XIX в. до н.э. –  
XIII в. н.э., Краснодарский край, Кореновский район,  
пос. Пролетарский, 1,1 км к юго-юго-востоку от поселка

Карта (схема) границ территории объекта культурного наследия



- Условные обозначения
-  граница насыпи кургана
  -  граница территории ОКН
  -  поворотная точка границы территории ОКН и ее номер

Перечень координат характерных (поворотных) точек границ территории  
объекта культурного наследия

№	Координаты характерных точек во Всемирной геодезической системе координат (WGS-84)		Координаты характерных точек в местной системе координат (МСК-23)	
	N	E	X	Y
Участок 1				
1	45.46586823	39.36635876	526693.86	1408272.97
2	45.46579876	39.36667139	526686.56	1408297.55
3	45.46560667	39.36687111	526665.48	1408313.54
4	45.46536127	39.36686324	526638.20	1408313.39
5	45.46517263	39.36664427	526616.94	1408296.63
6	45.46511643	39.36633087	526610.27	1408272.23
7	45.46520571	39.36601481	526619.77	1408247.34
8	45.46539687	39.36584464	526640.78	1408233.66
9	45.46562552	39.36585348	526666.21	1408233.92
10	45.46579983	39.36605466	526685.85	1408249.32
1	45.46586823	39.36635876	526693.86	1408272.97
Участок 2				
11	45.46598643	39.36504541	526705.23	1408170.03
12	45.46592388	39.36537658	526698.73	1408196.05
13	45.46574218	39.36555169	526678.77	1408210.09
14	45.46552033	39.36552095	526654.07	1408208.11
15	45.46532744	39.3652883	526632.32	1408190.29
16	45.46525211	39.3649412	526623.48	1408163.29

17	45.465329	39.36462066	526631.60	1408138.07
18	45.46550414	39.36446845	526650.86	1408125.83
19	45.46572925	39.36450808	526675.93	1408128.50
20	45.46589768	39.36470554	526694.91	1408143.62
11	45.46598643	39.36504541	526705.23	1408170.03
Участок 3				
21	45.46569004	39.36385626	526670.70	1408077.60
22	45.46561381	39.36419857	526662.68	1408104.52
23	45.46545916	39.36432308	526645.66	1408114.55
24	45.46530723	39.36421455	526628.63	1408106.35
25	45.46522865	39.36390944	526619.49	1408082.64
26	45.46528304	39.36355414	526625.05	1408054.75
27	45.46543819	39.36340551	526642.10	1408042.83
28	45.46559185	39.36349705	526659.30	1408049.70
21	45.46569004	39.36385626	526670.70	1408077.60

Начальник управления  
государственной охраны  
объектов культурного наследия  
администрации Краснодарского края



Г.Г. Давыденко

Приложение 2

УТВЕРЖДЕН

приказом администрации  
Краснодарского края

от 06.08.2024 № 789-КН

### РЕЖИМ

**использования территории объекта культурного наследия федерального значения «Курганная группа «Бейсужек–10» (3 насыпи)», XIX в. до н.э. – XIII в. н.э., Краснодарский край, Кореновский район, пос. Пролетарский, 1,1 км к юго–юго–востоку от поселка**

На территории объекта культурного наследия запрещается строительство объектов капитального строительства и увеличение объемно-пространственных характеристик существующих на территории объекта культурного наследия объектов капитального строительства, проведение земляных, строительных, мелиоративных и иных работ, за исключением работ по сохранению объекта культурного наследия или его отдельных элементов, сохранению историко-градостроительной или природной среды объекта культурного наследия.

На территории объекта культурного наследия разрешается ведение хозяйственной деятельности, не противоречащей требованиям обеспечения сохранности объекта культурного наследия и позволяющей обеспечить функционирование объекта культурного наследия в современных условиях.

Особый режим использования земельного участка, в границах которого располагается объект культурного наследия, предусматривает возможность проведения археологических полевых работ в порядке, установленном Федеральным законом от 25 июня 2002 г. № 73-ФЗ «Об объектах культурного наследия (памятниках истории и культуры) народов Российской Федерации», земляных, строительных, мелиоративных, хозяйственных работ, работ по использованию лесов и иных работ при условии обеспечения сохранности объекта культурного наследия, а также обеспечения доступа граждан к указанному объекту.

Границы территории объекта культурного наследия могут быть откорректированы по результатам археологических полевых работ.

Начальник управления  
государственной охраны  
объектов культурного наследия  
администрации Краснодарского края



Г.Г. Давыденко