



АДМИНИСТРАЦИЯ КРАСНОДАРСКОГО КРАЯ
ПРИКАЗ

от 06.08.2024

г. Краснодар

№ 816-кч

Об установлении зон охраны, утверждении режимов использования земель и требований к градостроительным регламентам в границах территорий данных зон объекта культурного наследия регионального значения «Дом жилой Эргановых», 1890 – 1900 гг., Краснодарский край, г. Краснодар, угол ул. Красноармейской, 26 и ул. Мира, 41, лит. А1

В соответствии со статьями 33, 34 Федерального закона от 25 июня 2002 г. № 73-ФЗ «Об объектах культурного наследия (памятниках истории и культуры) народов Российской Федерации», Законом Краснодарского края от 23 июля 2015 г. № 3223-КЗ «Об объектах культурного наследия (памятниках истории и культуры) народов Российской Федерации, расположенных на территории Краснодарского края», постановлением Правительства Российской Федерации от 12 сентября 2015 г. № 972 «Об утверждении Положения о зонах охраны объектов культурного наследия (памятниках истории и культуры) народов Российской Федерации и о признании утратившими силу отдельных положений нормативных правовых актов Правительства Российской Федерации», приказом Федеральной службы государственной регистрации, кадастра и картографии от 26 июля 2022 г. № п/0292 «Об установлении формы графического описания местоположения границ населенных пунктов, территориальных зон, особо охраняемых природных территорий, зон с особыми условиями использования территории, формы текстового описания местоположения границ населенных пунктов, территориальных зон, требований к точности определения координат характерных точек границ населенных пунктов, территориальных зон, особо охраняемых природных территорий, зон с особыми условиями использования территории, формату электронного документа, содержащего сведения о границах населенных пунктов, территориальных зон, особо охраняемых природных территорий, зон с особыми условиями использования территории», постановлением главы администрации (губернатора) Краснодарского края от 8 декабря 2016 г. № 1000 «Об управлении государственной охраны объектов культурного наследия администрации Краснодарского края», п р и к а з ы в а ю:

1. Утвердить:

1) зоны охраны объекта культурного наследия регионального значения «Дом жилой Эргановых», 1890 – 1900 гг., Краснодарский край, г. Краснодар, угол ул. Красноармейской, 26 и ул. Мира, 41, лит. А1, согласно приложению 1 к настоящему приказу;

2) режимы использования земель и требования к градостроительным регламентам в границах территорий зон охраны объекта культурного наследия регионального значения «Дом жилой Эргановых», 1890 – 1900 гг., Краснодарский край, г. Краснодар, угол ул. Красноармейской, 26 и ул. Мира, 41, лит. А1, согласно приложению 2 к настоящему приказу;

2. Отделу государственного учета объектов культурного наследия управления государственной охраны объектов культурного наследия администрации Краснодарского края (Гончаров А.В.) обеспечить:

1) размещение (опубликование) настоящего приказа на сайте в информационно-телекоммуникационной сети «Интернет» <http://admkrain.krasnodar.ru> и на «Официальном интернет-портале правовой информации» (www.pravo.gov.ru);

2) направление в семидневный срок со дня принятия настоящего приказа его копии в Управление Министерства юстиции Российской Федерации по Краснодарскому краю;

3) направление в срок не более чем пять рабочих дней со дня принятия настоящего приказа его копии в филиал ППК «Роскадастр» по Краснодарскому краю;

4) направление в семидневный срок со дня принятия настоящего приказа его копии в администрацию муниципального образования г. Краснодар.

3. Убытки, причиненные ограничением прав в связи с установлением зон с особыми условиями использования территорий, подлежат возмещению в установленном законодательством Российской Федерации порядке.

4. Контроль за выполнением настоящего приказа оставляю за собой.

5. Приказ вступает в силу на следующий день после его официального опубликования.

Заместитель начальника
управления государственной
охраны объектов культурного наследия
администрации Краснодарского края



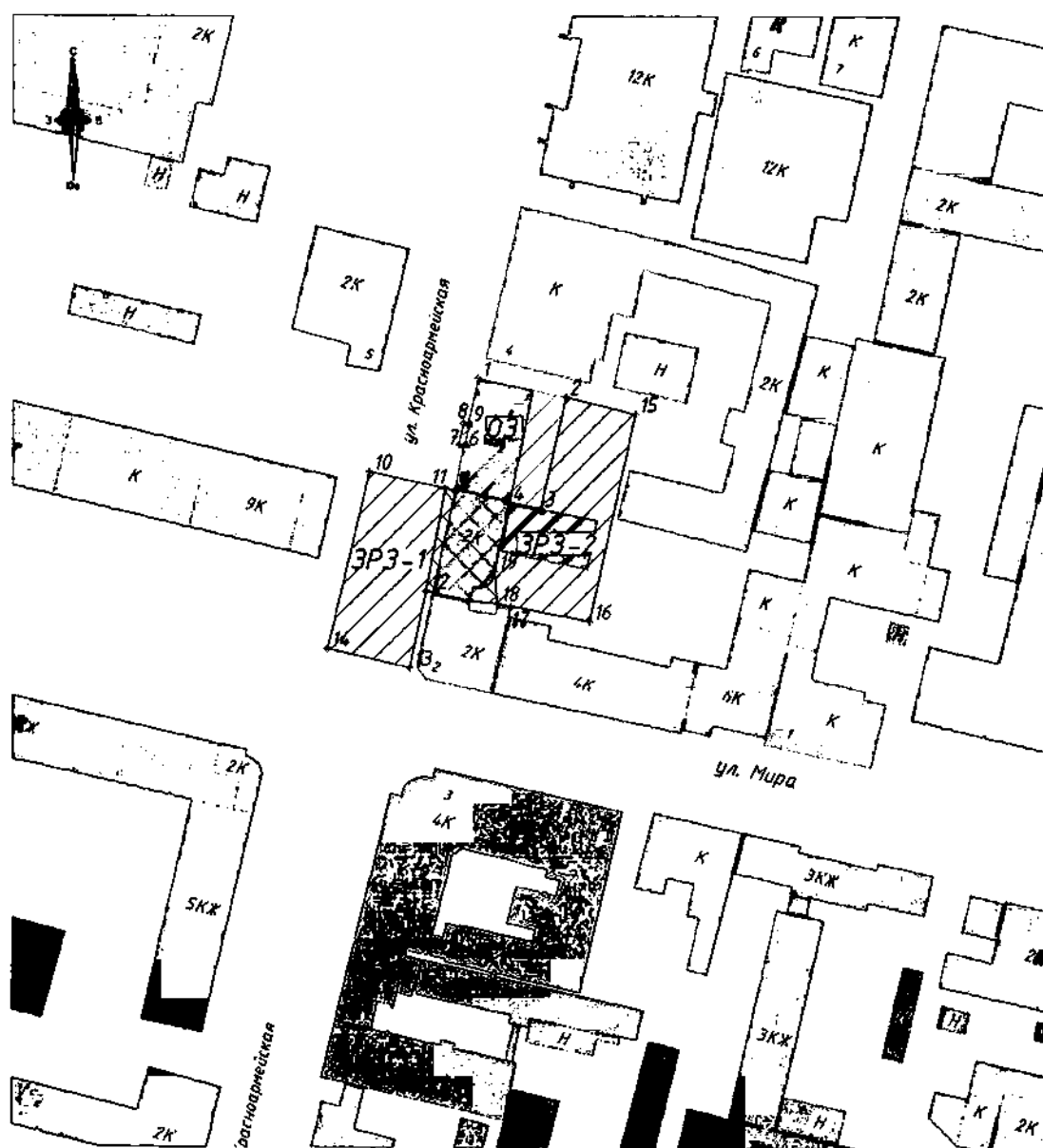
Н.Т. Бирюкова

Приложение 1


УТВЕРЖДЕНЫ
приказом администрации
Краснодарского края
от 06.08.2014 № 816-кп


ЗОНЫ
охраны объекта культурного наследия регионального
значения «Дом жилой Эргановых»,
1890 – 1900 гг., Краснодарский край, г. Краснодар,
угол ул. Красноармейской, 26 и ул. Мира, 41, лит. А1

Карта (схема) границ зон охраны объекта культурного наследия




Условные обозначения:


 объект культурного наследия «Дом жилой Эргановых», Краснодарский край, г. Краснодар, угол ул. Красноармейской, 26 и ул. Мира, 41, лит. А1;

 Иные объекты культурного наследия, находящиеся на государственной охране:

1. «Дом жилой присяжного поверенного адвоката А.Ф. Рубинского», Краснодарский край, г. Краснодар, ул. Мира, 45, лит. А;
2. «Дом жилой», Краснодарский край, г. Краснодар, угол ул. Красноармейской, 26 и ул. Мира, 41, лит. А;
3. «Гостиница «Националь», Краснодарский край, г. Краснодар, ул. Красноармейская, 22;
4. «Дом профессора А.М. Данилюка», Краснодарский край, г. Краснодар, ул. Красноармейская, 30, лит. А, А1, а;
5. «Здание 4-й жепской гимназии», Краснодарский край, г. Краснодар, ул. Красноармейская, 25, лит. А, А2, а3;
6. «Дом жилой Х. Фришкулиди», Краснодарский край, г. Краснодар, ул. им. Орджоникидзе, 48, лит. А, А1;
7. «Дом жилой К.П. Пятковой», Краснодарский край, г. Краснодар, ул. им. Орджоникидзе, 50, лит. А;


 Дорожно-транспортные сети


 Жилая и административная застройка


 Нежилая хозяйственная застройка


 Озеленение

 Ценные объекты историко-градостроительной среды

 Территория объекта культурного наследия

 Охранная зона объекта культурного наследия ОЗ

 Зона регулирования застройки и хозяйственной деятельности ЗРЗ 1

 Зона регулирования застройки и хозяйственной деятельности ЗРЗ 2

*⁺ Помер характерной (поворотной) точки границ зон охраны

Перечень координат характерных (поворотных) точек границ охранной зоны объекта культурного наследия (ОЗ)

Сведения об объекте		
№ п/п	Характеристики объекта	Описание характеристик
1	2	3
1	Местоположение объекта	Краснодарский край, г. Краснодар
2	Площадь объекта ± величина погрешности определения площади ($P \pm \Delta P$)	-
3	Иные характеристики объекта	-
Сведения о местоположении границ объекта		
1. Система координат МСК-23 Зона 1		
2. Сведения о характерных точках границ объекта		

Обозначение характерных точек границ	Координаты, м		Метод определения координат характерной точки	Средняя квадратиче- ская погреш- ность положения характер- ной точки (Mt), м	Описание обозначе- ния точки на местности (при наличии)
	X	Y			
1	2	3	4	5	6
1	476799.51	1378002.44	Аналитический метод	0,1	-
2	476795.75	1378019.94	Аналитический метод	0,1	-
3	476773.41	1378014.89	Аналитический метод	0,1	-
4	476774.61	1378008.55	Аналитический метод	0,1	-
5	476776.98	1377997.70	Аналитический метод	0,1	-
6	476785.89	1377999.49	Аналитический метод	0,1	-
7	476786.13	1377998.59	Аналитический метод	0,1	-
8	476790.33	1377999.50	Аналитический метод	0,1	-
9	476790.15	1378000.35	Аналитический метод	0,1	-
1	476799.51	1378002.44	Аналитический метод	0,1	-
3. Сведения о характерных точках части (частей) границы объекта					
Обозначение характерных точек границ	Координаты, м		Метод определения координат характерной точки	Средняя квадратиче- ская погреш- ность положения характер- ной точки (Mt), м	Описание обозначе- ния точки на местности (при наличии)
	X	Y			
1	2	3	4	5	6
-	-	-	-	-	-

Перечень координат характерных (поворотных) точек границ зоны регулирования застройки и хозяйственной деятельности объекта культурного наследия (ЗРЗ-1)

Сведения об объекте					
№ п/п	Характеристики объекта		Описание характеристик		
1	2		3		
1	Местоположение объекта		Краснодарский край, г. Краснодар		
2	Площадь объекта \pm величина погрешности определения площади ($P \pm \Delta P$)		-		
3	Иные характеристики объекта		-		
Сведения о местоположении границ объекта					
1. Система координат МСК-23 Зона 1					
2. Сведения о характерных точках границ объекта					
Обозначение характерных точек границ	Координаты, м		Метод определения координат характерной точки	Средняя квадратическая погрешность положения характерной точки (M _t), м	Описание обозначения точки на местности (при наличии)
	X	Y			
1	2	3	4	5	6
10	476780.66	1377980.72	Аналитический метод	0,1	-
11	476777.38	1377995.89	Аналитический метод	0,1	-
12	476756.87	1377992.01	Аналитический метод	0,1	-
13	476741.39	1377988.81	Аналитический метод	0,1	-
14	476745.19	1377972.34	Аналитический метод	0,1	-
10	476780.66	1377980.72	Аналитический метод	0,1	-
3. Сведения о характерных точках части (частей) границы объекта					
Обозначение	Координаты, м		Метод	Средняя	Описание

ние характер ных точек границ	X	Y	определения координат характерной точки	квадратиче ская погреш ность положения характер ной точки (Mt), м	обозначе ния точки на местности (при наличии)
1	2	3	4	5	6
-	-	-	-	-	-

**Перечень координат характерных (поворотных) точек границ зоны
регулирования застройки и хозяйственной деятельности
объекта культурного наследия (ЗРЗ-2)**

Сведения об объекте					
№ п/п	Характеристики объекта		Описание характеристик		
1	2		3		
1	Местоположение объекта		Краснодарский край, г. Краснодар		
2	Площадь объекта ± величина погрешности определения площади ($P \pm \Delta P$)		-		
3	Иные характеристики объекта		-		
Сведения о местоположении границ объекта					
1. Система координат МСК-23 Зона 1					
2. Сведения о характерных точках границ объекта					
Обозначение характерных точек границ	Координаты, м		Метод определения координат характерной точки	Средняя квадратиче ская погреш ность положения характер ной точки (Mt), м	Описание обозначе ния точки на местности (при наличии)
	X	Y			
1	2	3	4	5	6
2	476795.75	1378019.94	Аналитический метод	0,1	-
15	476792.36	1378033.85	Аналитический метод	0,1	-

16	476750.88	1378024.75	Аналитический метод	0,1	-
17	476753.88	1378009.00	Аналитический метод	0,1	-
18	476754.42	1378006.23	Аналитический метод	0,1	-
19	476760.85	1378005.72	Аналитический метод	0,1	-
4	476774.61	1378008.55	Аналитический метод	0,1	-
3	476773.41	1378014.89	Аналитический метод	0,1	-
2	476795.75	1378019.94	Аналитический метод	0,1	-
3. Сведения о характерных точках части (частей) границы объекта					
Обозначение характерных точек границ	Координаты, м		Метод определения координат характерной точки	Средняя квадратическая погрешность положения характерной точки (Mt), м	Описание обозначения точки на местности (при наличии)
	X	Y			
1	2	3	4	5	6
-	-	-	-	-	-

Заместитель начальника
управления государственной
охраны объектов культурного наследия
администрации Краснодарского края



Н.Т. Бирюкова

УТВЕРЖДЕНЫ
приказом администрации
Краснодарского края
от 06.08.2021 № 816 КК

**РЕЖИМЫ
использования земель и требования к градостроительным
регламентам в границах территорий зон охраны объекта
культурного наследия регионального значения
«Дом жилой Эргановых», 1890 – 1900 гг., Краснодарский
край, г. Краснодар, угол ул. Красноармейской, 26
и ул. Мира, 41, лит. А1**

**Особый режим использования земель и требования к градостроительным
регламентам в границах охранной зоны объекта культурного наследия
(ОЗ)**

В границах охранной зоны объекта культурного наследия ОЗ разрешается:

- 1) применение специальных мер, направленных на сохранение и восстановление (регенерацию) историко-градостроительной и (или) природной среды объекта культурного наследия;
- 2) капитальный ремонт исторически ценных градоформирующих объектов без изменения их объемно-пространственных характеристик, фасадных композиций, оригинальной расстекловки и цветового решения оконных и дверных блоков;
- 3) реконструкция исторически ценных градоформирующих объектов в части замены и (или) восстановления несущих строительных конструкций с учетом сохранения конструкций, формирующих исторически достоверный внешний облик;
- 4) в случае если ценный градоформирующий объект находится в аварийном состоянии, угрожающем безопасности людей и влекущем физическую утрату самого объекта, допускается его реконструкция с последующим воссозданием первоначальных объемно-пространственных и фасадных характеристик, на прежнем месте, в материалах аналогичных подлинным;
- 5) проведение мероприятий, направленных на обеспечение пожарной и экологической безопасности;
- 6) снос (демонтаж) некапитальных строений;
- 7) проведение работ по благоустройству территории с использованием в отделке пешеходных дорожек, площадок традиционных (каменная брусчатка, гранит) или имитирующих натуральные материалы, устройство элементов освещения, малых архитектурных форм, соответствующих по стилю и

масштабу исторической градостроительной среде (фонарные столбы, скамьи, ограждения) с применением характерных исторических или стилизованных элементов;

8) капитальный ремонт и реконструкция существующей инженерной инфраструктуры при условии устранения надземных частей газового трубопровода, искажающего главные фасады исторически ценных градоформирующих объектов, устранения надземных электрических кабелей.

В границах охранной зоны объекта культурного наследия ОЗ запрещается:

1) размещение объектов, являющихся источниками повышенной пожароопасности и взрывоопасности;

2) строительство объектов капитального строительства, за исключением применения специальных мер, направленных на сохранение и восстановление (регенерацию) историко-градостроительной и (или) природной среды объекта культурного наследия;

3) капитальный ремонт и реконструкция объектов капитального строительства с нарушением требований к капитальному ремонту и реконструкции объектов капитального строительства для данной зоны;

4) снос (демонтаж) ценных градоформирующих объектов, за исключением случаев, когда такой объект находится в аварийном состоянии, угрожающем безопасности людей, объектов культурного наследия.

5) проведение строительных и иных работ на земельном участке, непосредственно связанном с земельным участком в границах территории объекта культурного наследия, без наличия в проектной документации разделов об обеспечении сохранности указанного объекта культурного наследия;

6) использование строительных технологий, создающих динамические нагрузки на объект культурного наследия;

7) установка ограждений по исторической линии застройки из материалов, диссонирующих с типологическими характеристиками исторической среды: металлические листы (в том числе – профилированные), железобетонные конструкции, деревянные (в том числе – дощатые);

8) установка и эксплуатация всех типов наружной рекламы;

9) размещение временных построек и объектов, за исключением временных построек и объектов, необходимых для осуществления работ по сохранению объектов культурного наследия, устанавливаемых на период проведения работ по сохранению объектов культурного наследия;

10) размещение телевизионных и радиоантенн, базовых станций сотовой связи.

Режим использования земель и требования к градостроительным регламентам в границах зоны регулирования застройки и хозяйственной деятельности (ЗРЗ-1) объекта культурного наследия

В границах зоны регулирования застройки и хозяйственной деятельности ЗРЗ-1 разрешается:

- 1) проведение мероприятий, направленных на обеспечение пожарной и экологической безопасности;
- 2) организация пешеходных и велосипедных дорожек;
- 3) строительство объектов капитального строительства с соблюдением следующих требований:
 - только сооружения для обслуживания транспортной и инженерной инфраструктуры;
 - строительство только подземных объектов;
- 4) строительство подземных линейных объектов транспортной и инженерной инфраструктур;
- 5) капитальный ремонт и реконструкция существующих сооружений и линейных объектов инженерной инфраструктуры без увеличения их габаритов в наземной части, устранение надземных частей газового трубопровода, искажающего главные фасады объектов культурного наследия и исторически ценных градоформирующих объектов, устранение надземных электрических кабелей;
- 6) снос (демонтаж) объектов капитального строительства, а также некапитальных строений и сооружений;
- 7) благоустройство территории: устройство элементов освещения, малых архитектурных форм, соответствующих по стилю и масштабу исторической градостроительной среде (фонарные столбы, скамьи, ограждения) с применением характерных исторических или стилизованных элементов;
- 8) мероприятия по регулировке озеленения: санация с сохранением состава ценных пород древесных и кустарниковых насаждений на озелененных территориях, уборка сухостоя, посадка деревьев, кустарников, разбивка газонов, цветников;
- 9) устройство местных проездов к зданиям, пожарных и технических проездов;
- 10) размещение временных инженерных сетей, сооружений (бытовок, ограждения и т.д.) на период строительных и ремонтных работ.

В границах зоны регулирования застройки и хозяйственной деятельности ЗРЗ-1 запрещается:

- 1) размещение объектов, являющихся источниками повышенной пожароопасности и взрывоопасности;
- 2) строительство объектов капитального строительства с нарушением требований к строительству объектов капитального строительства для данной

зоны;

3) капитальный ремонт и реконструкция существующих сооружений и линейных объектов инженерной инфраструктуры с увеличением их габаритов в наземной части;

4) наземный и надземный способ строительства линейных объектов инженерной инфраструктуры (внешние сети водоснабжения, канализации, теплоснабжения, газоснабжения, электроснабжения, телефонизации, интернет), кроме временных сетей;

5) проведение строительных и иных работ на земельном участке, непосредственно связанном с земельным участком в границах территории объекта культурного наследия, без наличия в проектной документации разделов об обеспечении сохранности указанного объекта культурного наследия;

6) капитальный ремонт и реконструкция существующей наземной транспортной инфраструктуры с увеличением высотных отметок;

7) использование строительных технологий, создающих динамические нагрузки на объект культурного наследия;

8) размещение телевизионных и радиоантенн, базовых станций сотовой связи;

9) искажение исторической планировочной структуры: изменение исторически сложившихся красных линий (исторических линий застройки), выступы земельных участков за историческую красную линию, организация новых площадей и улиц, изменение существующего профиля улиц;

10) на территории перед главными фасадами объектов культурного наследия и ценных градоформирующих объектов запрещается: складирование строительных материалов, хранение транспортных средств, установка временных построек и пристроек, за исключением остановок общественного транспорта, при условии их устройства на расстоянии не менее 1,8 м от уличного фасада и с учетом сохранения условий их визуального восприятия;

11) размещение всех видов наружной рекламы на общих градостроительных пространствах, в том числе: транспарантов-перетяжек, рекламных щитов, стендов и т.п., за исключением рекламных конструкций в виде панелей-кронштейнов размерами не более 70 x 70 см, выполненных в стилистике исторической застройки и используемых в качестве вывесок;

12) установка ограждений, не соответствующих следующим требованиям: с просветом не менее 50 процентов поверхности ограждения; высотой не более 1,2 метра.

**Режим использования земель и требования
к градостроительным регламентам в границах зоны регулирования
застройки и хозяйственной деятельности (ЗРЗ-2) объекта культурного
наследия**

В границах зоны регулирования застройки и хозяйственной деятельности ЗРЗ-2 разрешается:

1) строительство объектов капитального строительства с соблюдением следующих требований:

максимальная высота строений, расположенных внутри квартала, от отметки существующего уровня земли до конька кровли (парапета совмещенной кровли) – 18 м;

максимальная этажность строений, расположенных внутри квартала – 5 этажей;

тип крыши – скатная, вальмовая, допускается устройство совмещенных (плоских) или комбинированных кровель для объектов капитального строительства высотой от 3 этажей;

материалы отделки фасадов – оштукатуренные и окрашенные поверхности; красно-коричневый лицевой кирпич; возможна имитация исторической кирпичной кладки; допустимо сочетание стеклянных поверхностей с кирпичными или оштукатуренными элементами;

материалы отделки кровли – окрашенные из металлического профилированного листа с фальцевыми соединениями; допускается применение современных рулонных кровельных материалов;

цветовое решение – для оштукатуренных фасадов и столярных изделий: сложные цвета широкой цветовой гаммы, разбеленные или приглушенные (оттенки серого, голубого, терракотового, серо-зеленого, окиси хрома, бежевого, молочно-белого, охры); красно-терракотовый цвет кирпичной кладки – для неоштукатуренных фасадов, темно-коричневый или зеленый для столярных заполнений оконных и дверных проемов кирпичных фасадов; сурик, оттенки зеленого и серого – для кровли;

архитектурно-стилевое решение – нейтральное, допускается умеренное заимствование исторических архитектурных приемов, стилизованных декоративных элементов, в фасадных решениях объектов, формирующих уличный фронт застройки, обязательно использовать пропорции, масштаб и ритм, характерные для исторических зданий;

2) капитальный ремонт и реконструкция объектов капитального строительства с соблюдением следующих требований:

с сохранением объемно-пространственных характеристик (размеров, пропорций, высоты) или, в случае изменения объемно-пространственных характеристик, без превышения предельных параметров строительства в границах данной зоны;

с использованием типа крыши, материалов отделки и цветовых решений в соответствии с требованиями к строительству в границах данной зоны;

3) строительство подземных линейных объектов транспортной и инженерной инфраструктур;

4) капитальный ремонт и реконструкция существующих линейных объектов инженерной инфраструктуры (внешние сети водоснабжения, канализации, теплоснабжения, газоснабжения, электроснабжения, телефонизации, интернет);

5) проведение мероприятий, направленных на обеспечение пожарной и экологической безопасности;

6) снос (демонтаж) объектов капитального строительства, а также некапитальных строений и сооружений;

7) проведение работ по озеленению территории: санация с сохранением состава ценных пород древесных и кустарниковых насаждений на озелененных территориях, разбивка газонов, цветников;

8) размещение информационных конструкций (информационная табличка с площадью информационного поля не более 0,2 кв. м; вывеска высотой не более 0,4 м), временных элементов информационно-декоративного оформления событийного характера (мобильные информационные конструкции, отдельно стоящие элементы с площадью информационного поля до 2,5 кв. м), включая праздничное оформление. Информационные конструкции не должны диссонировать с исторической средой. Вывески размещаются в междуэтажных пространствах главных фасадов не выше уровня первого этажа. Вывески не должны закрывать архитектурные элементы фасада и диссонировать с его стилистическими характеристиками. При размещении на одном фасаде нескольких вывесок все они должны быть одного размера и располагаться в одном уровне.

В границах зоны регулирования застройки и хозяйственной деятельности ЗРЗ-2 запрещается:

1) строительство объектов капитального строительства с нарушением требований к строительству объектов капитального строительства для данной зоны;

2) капитальный ремонт и реконструкция объектов капитального строительства с нарушением требований к капитальному ремонту и реконструкции объектов капитального строительства для данной зоны;

3) наземный и надземный способ строительства линейных объектов инженерной инфраструктуры (внешние сети водоснабжения, канализации, теплоснабжения, газоснабжения, электроснабжения, телефонизации, интернет);

4) проведение строительных и иных работ на земельном участке, непосредственно связанном с земельным участком в границах территории объекта культурного наследия, без наличия в проектной документации разделов об обеспечении сохранности указанного объекта культурного наследия;

5) использование строительных технологий, создающих динамические нагрузки на объект культурного наследия;

6) размещение всех видов наружной рекламы на главных фасадах зданий

и на общих градостроительных пространствах, в том числе: транспарантов-перетяжек, рекламных щитов, стендов и т.п., за исключением рекламных конструкций в виде панелей-кронштейнов размерами не более 70 см х 70 см, выполненных в стилистике исторической застройки и используемых в качестве вывесок. Запрещено размещение вывесок в оконных и дверных проемах фасадов, воспринимаемых из общественных городских пространств.

Заместитель начальника
управления государственной
охраны объектов культурного наследия
администрации Краснодарского края



Н.Т. Бирюкова