



АДМИНИСТРАЦИЯ КРАСНОДАРСКОГО КРАЯ
ПРИКАЗ

от 07.08.2024

г. Краснодар

№ 820-КН

**Об утверждении границ и режима использования территории
объекта культурного наследия федерального значения
«Курганная группа «Раздольный-6» (3 насыпи)», эпоха бронзы – позднее
средневековье, Краснодарский край, Кореновский район,
ст-ца Раздольная, 2,03 км от северо-восточного угла станицы**

В соответствии со статьями 3.1, 5.1, 9.1, 33 Федерального закона от 25 июня 2002 г. № 73-ФЗ «Об объектах культурного наследия (памятниках истории и культуры) народов Российской Федерации», статьей 3 Закона Краснодарского края от 23 июля 2015 г. № 3223-КЗ «Об объектах культурного наследия (памятниках истории и культуры) народов Российской Федерации, расположенных на территории Краснодарского края», приказом Министерства культуры Российской Федерации от 4 июня 2015 г. № 1745 «Об утверждении требований к составлению проектов границ территорий объектов культурного наследия», пунктом 2.3 Положения об управлении государственной охраны объектов культурного наследия администрации Краснодарского края, утвержденного постановлением главы администрации (губернатора) Краснодарского края от 8 декабря 2016 г. № 1000 «Об управлении государственной охраны объектов культурного наследия администрации Краснодарского края», п р и к а з ы в а ю:

1. Утвердить:

1) границы территории объекта культурного наследия федерального значения «Курганная группа «Раздольный-6» (3 насыпи)», эпоха бронзы – позднее средневековье, Краснодарский край, Кореновский район, ст-ца Раздольная, 2,03 км от северо-восточного угла станицы, согласно приложению 1 к настоящему приказу;

2) режим использования территории объекта культурного наследия федерального значения «Курганная группа «Раздольный-6» (3 насыпи)», эпоха бронзы – позднее средневековье, Краснодарский край,

Кореновский район, ст-ца Раздольная, 2,03 км от северо-восточного угла станицы, согласно приложению 2 к настоящему приказу.

2. Отделу государственного учета объектов культурного наследия управления государственной охраны объектов культурного наследия администрации Краснодарского края (Гончаров А.В.) обеспечить:

1) размещение (опубликование) настоящего приказа на сайте в информационно-телекоммуникационной сети «Интернет» <http://admkrain.krasnodar.ru> и на «Официальном интернет-портале правовой информации» (www.pravo.gov.ru);

2) направление в семидневный срок со дня принятия настоящего приказа его копии в Управление Министерства юстиции Российской Федерации по Краснодарскому краю;

3) направление в срок не более чем пять рабочих дней со дня принятия настоящего приказа его копии в филиал ППК «Роскадастр» по Краснодарскому краю;

4) направление в семидневный срок со дня принятия настоящего приказа его копии в администрацию муниципального образования Кореновский район.

3. Контроль за выполнением настоящего приказа оставляю за собой.

4. Приказ вступает в силу на следующий день после его официального опубликования.

Начальник управления
государственной охраны
объектов культурного наследия
администрации Краснодарского края



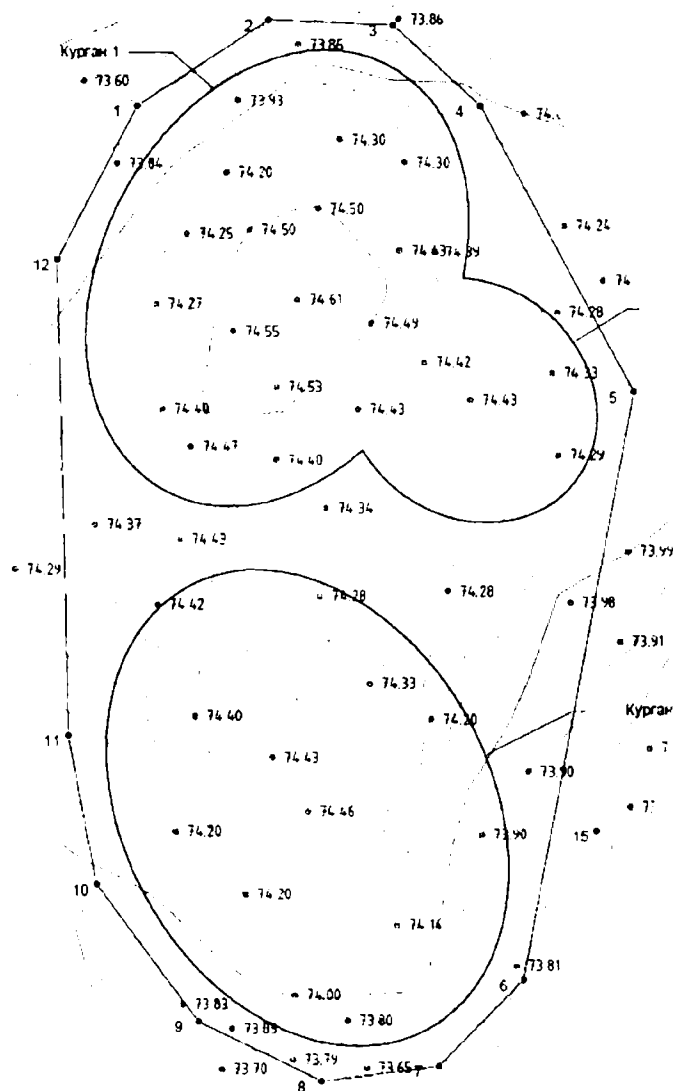
Г.Г. Давыденко

Приложение 1

УТВЕРЖДЕНЫ
приказом администрации
Краснодарского края
от 07.08.2024 № 820-КН

ГРАНИЦЫ
территории объекта культурного наследия федерального значения
«Курганная группа «Раздольный-6» (3 насыпи)», эпоха бронзы – позднее
средневековье, Краснодарский край, Кореновский район,
ст-ца Раздольная, 2,03 км от северо-восточного угла станицы


Карта (схема) границ территории объекта культурного наследия



Перечень координат характерных (поворотных) точек границ территории
объекта культурного наследия

№	Координаты характерных точек во Всемирной геодезической системе координат (WGS-84)		Координаты характерных точек в местной системе координат (МСК-23)	
	N	E	X	Y
1	45.39825672	39.58424049	519495.84	1425461.99
2	45.39839223	39.5845514	519511.38	1425486.03
3	45.3983795	39.58484226	519510.42	1425508.83
4	45.39824361	39.58504221	519495.63	1425524.79
5	45.39777018	39.58538566	519443.55	1425552.73
6	45.39680989	39.58509955	519336.38	1425532.45
7	45.39666979	39.58489707	519320.49	1425516.91
8	45.39665072	39.58462291	519317.94	1425495.48
9	45.39675457	39.58433853	519329.04	1425472.99
10	45.39698599	39.5841075	519354.40	1425454.39
11	45.39723091	39.58404796	519381.53	1425449.18
12	45.39801012	39.58404607	519468.13	1425447.31
1	45.39825672	39.58424049	519495.84	1425461.99

Начальник управления
государственной охраны
объектов культурного наследия
администрации Краснодарского края



Г.Г. Давыденко

Приложение 2

УТВЕРЖДЕН
приказом администрации
Краснодарского края
от 07.08 2024 № 820-КН

**РЕЖИМ
использования территории объекта культурного наследия федерального
значения «Курганная группа «Раздольный-6» (3 насыпи)»,
эпоха бронзы – позднее средневековье, Краснодарский край,
Кореновский район, ст-ца Раздольная, 2,03 км от
северо-восточного угла станицы**


На территории объекта культурного наследия запрещается строительство объектов капитального строительства и увеличение объемно-пространственных характеристик существующих на территории объекта культурного наследия объектов капитального строительства, проведение земляных, строительных, мелиоративных и иных работ, за исключением работ по сохранению объекта культурного наследия или его отдельных элементов, сохранению историко-градостроительной или природной среды объекта культурного наследия.

На территории объекта культурного наследия разрешается ведение хозяйственной деятельности, не противоречащей требованиям обеспечения сохранности объекта культурного наследия и позволяющей обеспечить функционирование объекта культурного наследия в современных условиях.

Особый режим использования земельного участка, в границах которого располагается объект культурного наследия, предусматривает возможность проведения археологических полевых работ в порядке, установленном Федеральным законом от 25 июня 2002 г. № 73-ФЗ «Об объектах культурного наследия (памятниках истории и культуры) народов Российской Федерации», земляных, строительных, мелиоративных, хозяйственных работ, работ по использованию лесов и иных работ при условии обеспечения сохранности объекта культурного наследия, а также обеспечения доступа граждан к указанному объекту.

Границы территории объекта культурного наследия могут быть откорректированы по результатам археологических полевых работ.

Начальник управления
государственной охраны
объектов культурного наследия
администрации Краснодарского края



Г.Г. Давыденко