



**АДМИНИСТРАЦИЯ КРАСНОДАРСКОГО КРАЯ**  
**ПРИКАЗ**

от 07.08.2024

г. Краснодар

№ 821-КН

**Об утверждении границ и режима использования территории  
объекта культурного наследия федерального значения  
«Курган «Раздольный-12», эпоха бронзы – позднее средневековье,  
Краснодарский край, Кореновский район, ст-ца Раздольная, 0,75 км от  
юго-западного угла станицы**

В соответствии со статьями 3.1, 5.1, 9.1, 33 Федерального закона от 25 июня 2002 г. № 73-ФЗ «Об объектах культурного наследия (памятниках истории и культуры) народов Российской Федерации», статьей 3 Закона Краснодарского края от 23 июля 2015 г. № 3223-КЗ «Об объектах культурного наследия (памятниках истории и культуры) народов Российской Федерации, расположенных на территории Краснодарского края», приказом Министерства культуры Российской Федерации от 4 июня 2015 г. № 1745 «Об утверждении требований к составлению проектов границ территорий объектов культурного наследия», пунктом 2.3 Положения об управлении государственной охраны объектов культурного наследия администрации Краснодарского края, утвержденного постановлением главы администрации (губернатора) Краснодарского края от 8 декабря 2016 г. № 1000 «Об управлении государственной охраны объектов культурного наследия администрации Краснодарского края», п р и к а з ы в а ю:

1. Утвердить:

1) границы территории объекта культурного наследия федерального значения «Курган «Раздольный-12», эпоха бронзы – позднее средневековье, Краснодарский край, Кореновский район, ст-ца Раздольная, 0,75 км от юго-западного угла станицы, согласно приложению 1 к настоящему приказу;

2) режим использования территории объекта культурного наследия федерального значения «Курган «Раздольный-12», эпоха бронзы – позднее средневековье, Краснодарский край, Кореновский район, ст-ца Раздольная, 0,75 км от юго-западного угла станицы, согласно приложению 2 к настоящему приказу.

2. Отделу государственного учета объектов культурного наследия управления государственной охраны объектов культурного наследия администрации Краснодарского края (Гончаров А.В.) обеспечить:

1) размещение (опубликование) настоящего приказа на сайте в информационно-телекоммуникационной сети «Интернет» <http://admkrain.krasnodar.ru> и на «Официальном интернет-портале правовой информации» ([www.pravo.gov.ru](http://www.pravo.gov.ru));

2) направление в семидневный срок со дня принятия настоящего приказа его копии в Управление Министерства юстиции Российской Федерации по Краснодарскому краю;

3) направление в срок не более чем пять рабочих дней со дня принятия настоящего приказа его копии в филиал ППК «Роскадастр» по Краснодарскому краю;

4) направление в семидневный срок со дня принятия настоящего приказа его копии в администрацию муниципального образования Кореновский район.

3. Контроль за выполнением настоящего приказа оставляю за собой.

4. Приказ вступает в силу на следующий день после его официального опубликования.

Начальник управления  
государственной охраны  
объектов культурного наследия  
администрации Краснодарского края



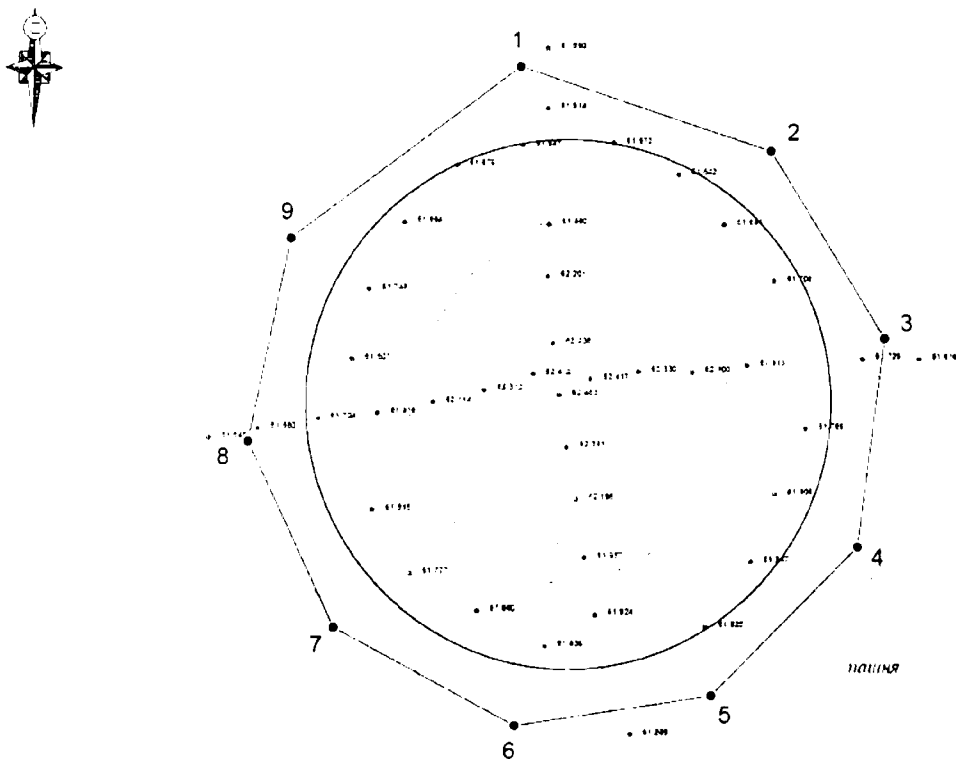
Г.Г. Давыденко

Приложение 1

УТВЕРЖДЕНЫ  
приказом администрации  
Краснодарского края  
от 07.08.2024 № 821-кн

**ГРАНИЦЫ**  
территории объекта культурного наследия федерального значения  
«Курган «Раздольный–12», эпоха бронзы – позднее средневековье,  
Краснодарский край, Кореновский район, ст-ца Раздольная, 0,75 км от  
юго-западного угла станицы

Карта (схема) границ территории объекта культурного наследия



Условные обозначения

○ граница насыпи кургана


□ граница территории ОКН

1 поворотная точка границы территории ОКН и ее номер

Перечень координат характерных (поворотных) точек границ территории  
объекта культурного наследия

№	Координаты характерных точек во Всемирной геодезической системе координат (WGS-84)		Координаты характерных точек в местной системе координат (МСК-23)	
	N	E	X	Y
1	45.37913652	39.51932664	517271.77	1420419.90
2	45.37904457	39.51969874	517262.10	1420449.23
3	45.37884688	39.51986444	517240.38	1420462.63
4	45.37862899	39.51982041	517216.10	1420459.65
5	45.37847704	39.5195994	517198.88	1420442.66
6	45.3784491	39.51930569	517195.34	1420419.71
7	45.37855348	39.51903653	517206.53	1420398.41
8	45.3787485	39.51891201	517228.02	1420388.24
9	45.3789599	39.51897985	517251.62	1420393.11
1	45.37913652	39.51932664	517271.77	1420419.90

Начальник управления  
государственной охраны  
объектов культурного наследия  
администрации Краснодарского края



Г.Г. Давыденко

Приложение 2

**УТВЕРЖДЕН**

приказом администрации  
Краснодарского края

от 07.08.2024 № 821-КН

**РЕЖИМ**

**использования территории объекта культурного наследия федерального значения «Курган «Раздольный–12», эпоха бронзы – позднее средневековье, Краснодарский край, Кореновский район, ст-ца Раздольная, 0,75 км от юго-западного угла станицы**


На территории объекта культурного наследия запрещается строительство объектов капитального строительства и увеличение объемно-пространственных характеристик существующих на территории объекта культурного наследия объектов капитального строительства, проведение земляных, строительных, мелиоративных и иных работ, за исключением работ по сохранению объекта культурного наследия или его отдельных элементов, сохранению историко-градостроительной или природной среды объекта культурного наследия.

На территории объекта культурного наследия разрешается ведение хозяйственной деятельности, не противоречащей требованиям обеспечения сохранности объекта культурного наследия и позволяющей обеспечить функционирование объекта культурного наследия в современных условиях.

Особый режим использования земельного участка, в границах которого располагается объект культурного наследия, предусматривает возможность проведения археологических полевых работ в порядке, установленном Федеральным законом от 25 июня 2002 г. № 73-ФЗ «Об объектах культурного наследия (памятниках истории и культуры) народов Российской Федерации», земляных, строительных, мелиоративных, хозяйственных работ, работ по использованию лесов и иных работ при условии обеспечения сохранности объекта культурного наследия, а также обеспечения доступа граждан к указанному объекту.

Границы территории объекта культурного наследия могут быть откорректированы по результатам археологических полевых работ.

Начальник управления  
государственной охраны  
объектов культурного наследия  
администрации Краснодарского края



Г.Г. Давыденко