



АДМИНИСТРАЦИЯ КРАСНОДАРСКОГО КРАЯ
ПРИКАЗ

от 07.08.2024

г. Краснодар

№ 824-КН

**Об утверждении границ и режима использования территории
объекта культурного наследия федерального значения
«Курганная группа «Сашкова балка–2» (3 насыпи)», эпоха бронзы –
позднее средневековье, Краснодарский край, Кореновский район,
ст–ца Раздольная, 1,78 км от северо–восточного угла станицы**

В соответствии со статьями 3.1, 5.1, 9.1, 33 Федерального закона от 25 июня 2002 г. № 73-ФЗ «Об объектах культурного наследия (памятниках истории и культуры) народов Российской Федерации», статьей 3 Закона Краснодарского края от 23 июля 2015 г. № 3223-КЗ «Об объектах культурного наследия (памятниках истории и культуры) народов Российской Федерации, расположенных на территории Краснодарского края», приказом Министерства культуры Российской Федерации от 4 июня 2015 г. № 1745 «Об утверждении требований к составлению проектов границ территорий объектов культурного наследия», пунктом 2.3 Положения об управлении государственной охраны объектов культурного наследия администрации Краснодарского края, утвержденного постановлением главы администрации (губернатора) Краснодарского края от 8 декабря 2016 г. № 1000 «Об управлении государственной охраны объектов культурного наследия администрации Краснодарского края», п р и к а з ы в а ю:

1. Утвердить:

1) границы территории объекта культурного наследия федерального значения «Курганная группа «Сашкова балка–2» (3 насыпи)», эпоха бронзы – позднее средневековье, Краснодарский край, Кореновский район, ст–ца Раздольная, 1,78 км от северо–восточного угла станицы, согласно приложению 1 к настоящему приказу;

2) режим использования территории объекта культурного наследия федерального значения «Курганная группа «Сашкова балка–2» (3 насыпи)», эпоха бронзы – позднее средневековье, Краснодарский край,

Кореновский район, ст-ца Раздольная, 1,78 км от северо-восточного угла станицы, согласно приложению 2 к настоящему приказу.

2. Отделу государственного учета объектов культурного наследия управления государственной охраны объектов культурного наследия администрации Краснодарского края (Гончаров А.В.) обеспечить:

1) размещение (опубликование) настоящего приказа на сайте в информационно-телекоммуникационной сети «Интернет» <http://admkrain.krasnodar.ru> и на «Официальном интернет-портале правовой информации» (www.pravo.gov.ru);

2) направление в семидневный срок со дня принятия настоящего приказа его копии в Управление Министерства юстиции Российской Федерации по Краснодарскому краю;

3) направление в срок не более чем пять рабочих дней со дня принятия настоящего приказа его копии в филиал ППК «Роскадастр» по Краснодарскому краю;

4) направление в семидневный срок со дня принятия настоящего приказа его копии в администрацию муниципального образования Кореновский район.

3. Контроль за выполнением настоящего приказа оставляю за собой.

4. Приказ вступает в силу на следующий день после его официального опубликования.

Начальник управления
государственной охраны
объектов культурного наследия
администрации Краснодарского края



Г.Г. Давыденко

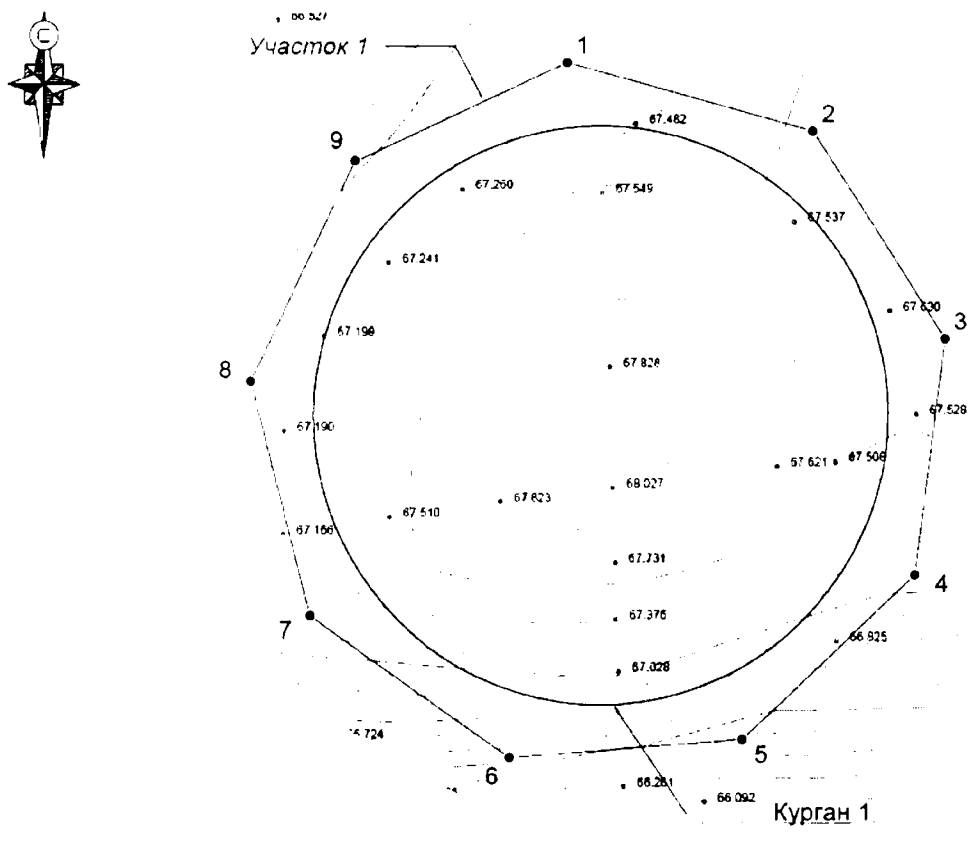
Приложение 1

УТВЕРЖДЕНЫ
приказом администрации
Краснодарского края
от 07.08.2024 № 824-КН

ГРАНИЦЫ

**территории объекта культурного наследия федерального значения
«Курганная группа «Сашкова балка–2» (3 насыпи)», эпоха бронзы –
позднее средневековье, Краснодарский край, Кореновский район,
ст-ца Раздольная, 1,78 км от северо-восточного угла станицы**

Карта (схема) границ территории объекта культурного наследия

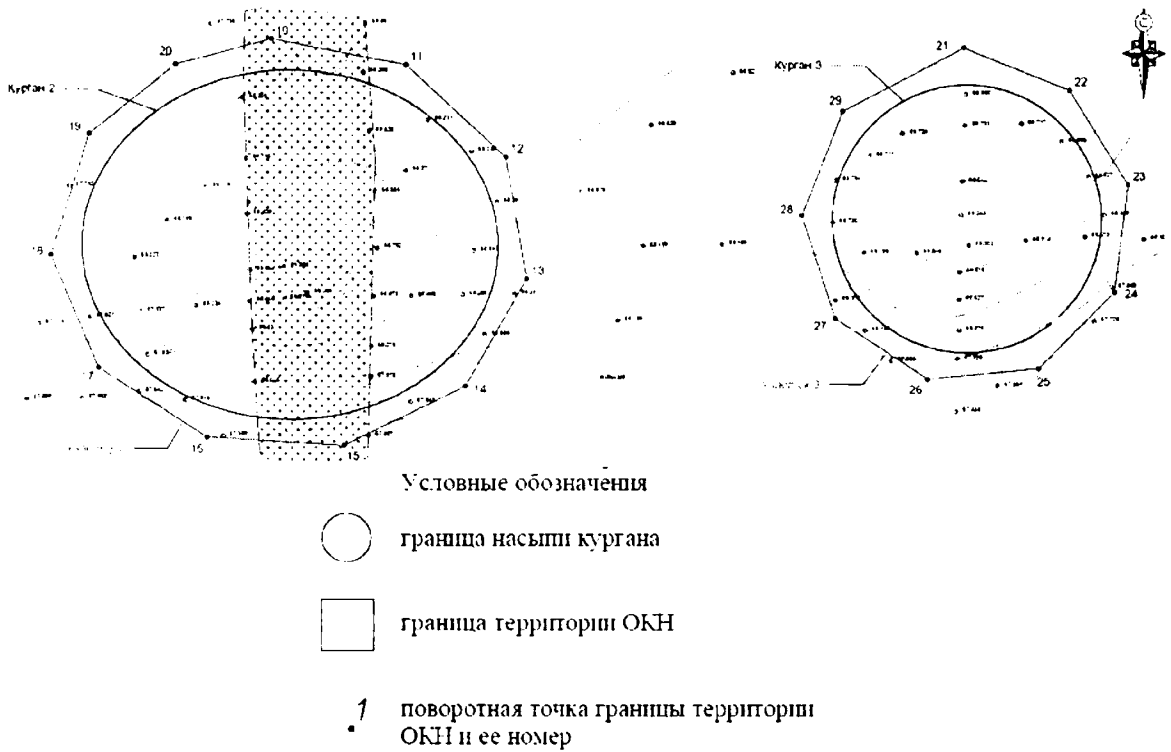


Условные обозначения

○ граница насыпи кургана

□ граница территории ОКН

1 поворотная точка границы территории ОКН и ее номер



Перечень координат характерных (поворотных) точек границ территории объекта культурного наследия

№	Координаты характерных точек во Всемирной геодезической системе координат (WGS-84)		Координаты характерных точек в местной системе координат (МСК-23)	
	N	E	X	Y
Участок 1				
1	45.3849566	39.60023205	518042.71	1426743.80
2	45.38488189	39.60058398	518034.96	1426771.53
3	45.38467066	39.60076885	518011.78	1426786.48
4	45.38443171	39.60071932	517985.14	1426783.14
5	45.38426972	39.60046686	517966.74	1426763.73
6	45.38425587	39.60013093	517964.68	1426737.45
7	45.38440295	39.59984692	517980.58	1426714.88
8	45.3846416	39.59976684	518006.97	1426708.07

9	45.38485965	39.59992233	518031.45	1426719.76
1	45.3849566	39.60023205	518042.71	1426743.80
Участок 2				
10	45.38531252	39.60178115	518084.71	1426864.33
11	45.38525382	39.60217802	518078.81	1426895.54
12	45.38505957	39.60246824	518057.68	1426918.70
13	45.3848017	39.60252157	518029.10	1426923.46
14	45.38458034	39.60233428	518004.21	1426909.28
15	45.38446223	39.60197078	517990.51	1426881.08
16	45.384485	39.60156636	517992.40	1426849.35
17	45.38463515	39.60124957	518008.59	1426824.21
18	45.38487429	39.60111495	518034.95	1426813.13
19	45.38512828	39.60123639	518063.37	1426822.08
20	45.38526635	39.60149612	518079.13	1426842.11
10	45.38531252	39.60178115	518084.71	1426864.33
Участок 3				
21	45.3852607	39.6038272	518082.17	1427024.68
22	45.38516959	39.60413728	518072.54	1427049.17
23	45.38497225	39.60430355	518050.87	1427062.63
24	45.38474597	39.60425674	518025.64	1427059.47
25	45.38459024	39.60402796	518007.98	1427041.91
26	45.38457391	39.60369994	518005.64	1427016.25

27	45.3847043	39.60343068	518019.71	1426994.87
28	45.38492257	39.60333859	518043.82	1426987.17
29	45.38513771	39.6034658	518067.93	1426996.65
21	45.3852607	39.6038272	518082.17	1427024.68

Начальник управления
государственной охраны
объектов культурного наследия
администрации Краснодарского края



Г.Г. Давыденко

Приложение 2

УТВЕРЖДЕН
приказом администрации
Краснодарского края
от 07.08.2024 № 824-КН

**РЕЖИМ
использования территории объекта культурного наследия федерального
значения «Курганная группа «Сашкова балка-2» (3 насыпи)»,
эпоха бронзы – позднее средневековье, Краснодарский край,
Кореновский район, ст-ца Раздольная, 1,78 км от северо-восточного
угла станицы**


На территории объекта культурного наследия запрещается строительство объектов капитального строительства и увеличение объемно-пространственных характеристик существующих на территории объекта культурного наследия объектов капитального строительства, проведение земляных, строительных, мелиоративных и иных работ, за исключением работ по сохранению объекта культурного наследия или его отдельных элементов, сохранению историко-градостроительной или природной среды объекта культурного наследия.

На территории объекта культурного наследия разрешается ведение хозяйственной деятельности, не противоречащей требованиям обеспечения сохранности объекта культурного наследия и позволяющей обеспечить функционирование объекта культурного наследия в современных условиях.

Особый режим использования земельного участка, в границах которого располагается объект культурного наследия, предусматривает возможность проведения археологических полевых работ в порядке, установленном Федеральным законом от 25 июня 2002 г. № 73-ФЗ «Об объектах культурного наследия (памятниках истории и культуры) народов Российской Федерации», земляных, строительных, мелиоративных, хозяйственных работ, работ по использованию лесов и иных работ при условии обеспечения сохранности объекта культурного наследия, а также обеспечения доступа граждан к указанному объекту.

Границы территории объекта культурного наследия могут быть откорректированы по результатам археологических полевых работ.

Начальник управления
государственной охраны
объектов культурного наследия
администрации Краснодарского края



Г.Г. Давыденко