



АДМИНИСТРАЦИЯ КРАСНОДАРСКОГО КРАЯ
ПРИКАЗ

от 08.08.2024

г. Краснодар

№ 833-КН

**Об утверждении границ и режима использования территории
объекта культурного наследия федерального значения
«Курганная группа «Свободный-1» (2 насыпи)», эпоха бронзы –
средневековье, Краснодарский край, Кореновский район, х. Свободный,
1,1 км к северу от хутора**

В соответствии со статьями 3.1, 5.1, 9.1, 33 Федерального закона от 25 июня 2002 г. № 73-ФЗ «Об объектах культурного наследия (памятниках истории и культуры) народов Российской Федерации», статьей 3 Закона Краснодарского края от 23 июля 2015 г. № 3223-КЗ «Об объектах культурного наследия (памятниках истории и культуры) народов Российской Федерации, расположенных на территории Краснодарского края», приказом Министерства культуры Российской Федерации от 4 июня 2015 г. № 1745 «Об утверждении требований к составлению проектов границ территорий объектов культурного наследия», пунктом 2.3 Положения об управлении государственной охраны объектов культурного наследия администрации Краснодарского края, утвержденного постановлением главы администрации (губернатора) Краснодарского края от 8 декабря 2016 г. № 1000 «Об управлении государственной охраны объектов культурного наследия администрации Краснодарского края», п р и к а з ы в а ю:

1. Утвердить:

1) границы территории объекта культурного наследия федерального значения «Курганная группа «Свободный-1» (2 насыпи)», эпоха бронзы – средневековье, Краснодарский край, Кореновский район, х. Свободный, 1,1 км к северу от хутора, согласно приложению 1 к настоящему приказу;

2) режим использования территории объекта культурного наследия федерального значения «Курганная группа «Свободный-1» (2 насыпи)», эпоха бронзы – средневековье, Краснодарский край, Кореновский район, х. Свободный, 1,1 км к северу от хутора, согласно приложению 2 к настоящему приказу.

2. Отделу государственного учета объектов культурного наследия управления государственной охраны объектов культурного наследия администрации Краснодарского края (Гончаров А.В.) обеспечить:

1) размещение (опубликование) настоящего приказа на сайте в информационно-телекоммуникационной сети «Интернет» <http://admkrain.krasnodar.ru> и на «Официальном интернет-портале правовой информации» (www.pravo.gov.ru);

2) направление в семидневный срок со дня принятия настоящего приказа его копии в Управление Министерства юстиции Российской Федерации по Краснодарскому краю;

3) направление в срок не более чем пять рабочих дней со дня принятия настоящего приказа его копии в филиал ППК «Роскадастр» по Краснодарскому краю;

4) направление в семидневный срок со дня принятия настоящего приказа его копии в администрацию муниципального образования Кореновский район.

3. Контроль за выполнением настоящего приказа оставляю за собой.

4. Приказ вступает в силу на следующий день после его официального опубликования.

Начальник управления
государственной охраны
объектов культурного наследия
администрации Краснодарского края



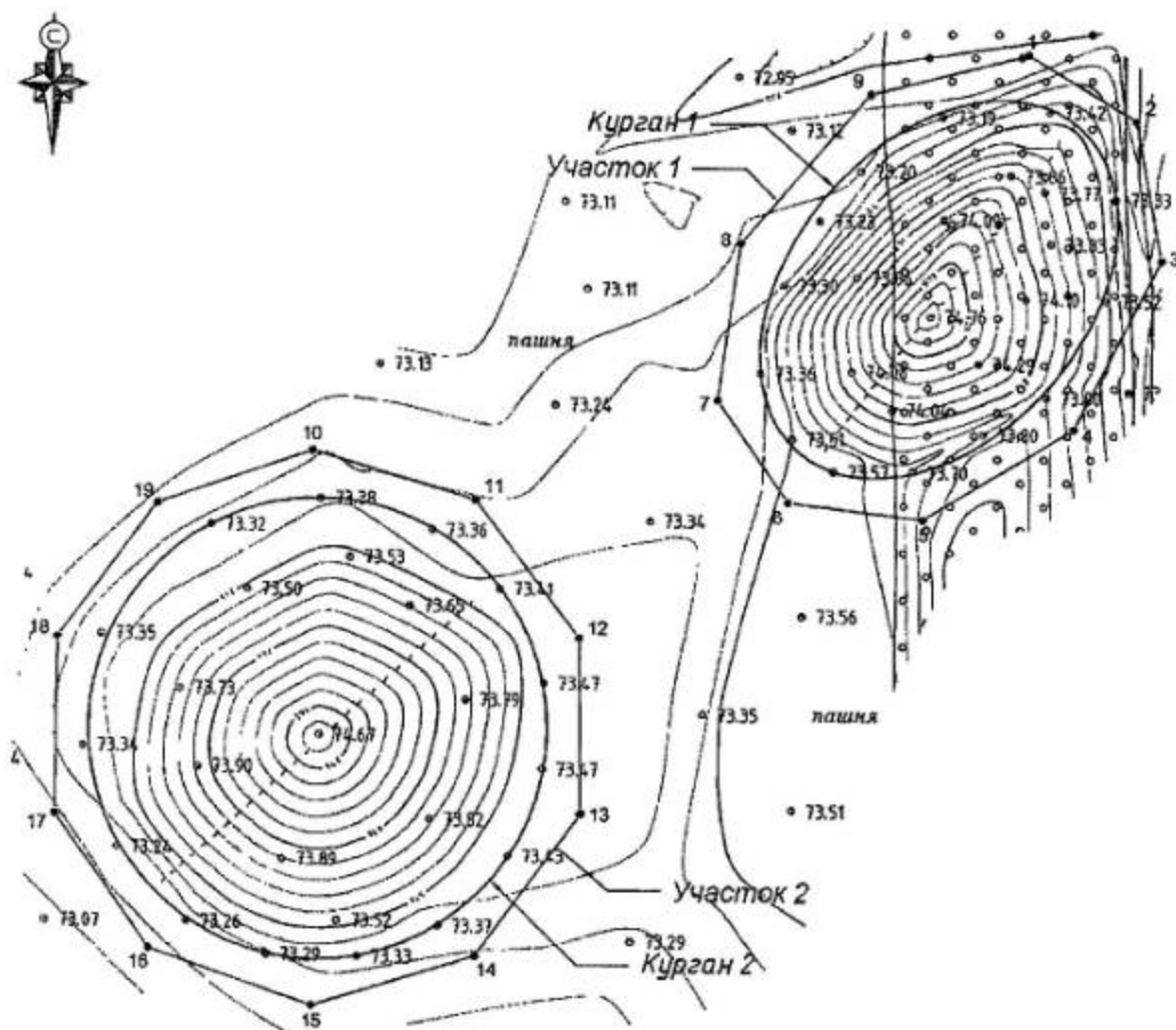
Г.Г. Давыденко

Приложение 1


УТВЕРЖДЕНЫ
приказом администрации
Краснодарского края
от 08.08.2024 № 833-кн


ГРАНИЦЫ
территории объекта культурного наследия федерального значения
«Курганная группа «Свободный-1» (2 насыпи)», эпоха бронзы –
средневековье, Краснодарский край, Кореновский район, х. Свободный,
1,1 км к северу от хутора


Карта (схема) границ территории объекта культурного наследия



Условные обозначения

 граница насыпи кургана

 граница территории ОКН

 поворотная точка границы территории ОКН и ее номер

**Перечень координат характерных (поворотных) точек границ территории
объекта культурного наследия**

№	Координаты характерных точек во Всемирной геодезической системе координат (WGS-84)		Координаты характерных точек в местной системе координат (МСК-23)	
	N	E	X	Y
Участок 1				
1	45.52264458	39.56420576	533289.32	1423621.40
2	45.52255454	39.56441003	533279.63	1423637.56
3	45.52237035	39.56445585	533259.23	1423641.54
4	45.52214549	39.56428491	533233.97	1423628.68
5	45.52202649	39.56399244	533220.30	1423606.09
6	45.52205164	39.56373512	533222.70	1423585.93
7	45.52218886	39.5636013	533237.74	1423575.18
8	45.52240027	39.56364835	533261.31	1423578.39
9	45.52259447	39.56390121	533283.28	1423597.72
1	45.52264458	39.56420576	533289.32	1423621.40
Участок 2				
10	45.52212806	39.56282113	533229.79	1423514.36
11	45.52205988	39.5631336	533222.69	1423538.92

12	45.52187248	39.5633318	533202.16	1423554.81
13	45.52163595	39.56333166	533175.88	1423555.32
14	45.52144534	39.56312639	533154.37	1423539.70
15	45.5213808	39.56281148	533146.72	1423515.24
16	45.52146087	39.56249825	533155.14	1423490.59
17	45.52164399	39.56231946	533175.21	1423476.22
18	45.52188179	39.56232761	533201.66	1423476.34
19	45.52206022	39.56252189	533221.79	1423491.13
10	45.52212806	39.56282113	533229.79	1423514.36

Начальник управления
государственной охраны
объектов культурного наследия
администрации Краснодарского края



Г.Г. Давыденко

Приложение 2

УТВЕРЖДЕН

приказом администрации

Краснодарского края

от 08.08.2024 № 833-кн

РЕЖИМ

использования территории объекта культурного наследия федерального значения «Курганная группа «Свободный-1» (2 насыпи)», эпоха бронзы – средневековье, Краснодарский край, Кореновский район, х. Свободный, 1,1 км к северу от хутора

На территории объекта культурного наследия запрещается строительство объектов капитального строительства и увеличение объемно-пространственных характеристик существующих на территории объекта культурного наследия объектов капитального строительства, проведение земляных, строительных, мелиоративных и иных работ, за исключением работ по сохранению объекта культурного наследия или его отдельных элементов, сохранению историко-градостроительной или природной среды объекта культурного наследия.

На территории объекта культурного наследия разрешается ведение хозяйственной деятельности, не противоречащей требованиям обеспечения сохранности объекта культурного наследия и позволяющей обеспечить функционирование объекта культурного наследия в современных условиях.

Особый режим использования земельного участка, в границах которого располагается объект культурного наследия, предусматривает возможность проведения археологических полевых работ в порядке, установленном Федеральным законом от 25 июня 2002 г. № 73-ФЗ «Об объектах культурного наследия (памятниках истории и культуры) народов Российской Федерации», земляных, строительных, мелиоративных, хозяйственных работ, работ по использованию лесов и иных работ при условии обеспечения сохранности объекта культурного наследия, а также обеспечения доступа граждан к указанному объекту.

Границы территории объекта культурного наследия могут быть откорректированы по результатам археологических полевых работ.

Начальник управления
государственной охраны
объектов культурного наследия
администрации Краснодарского края



Г.Г. Давыденко