



АДМИНИСТРАЦИЯ КРАСНОДАРСКОГО КРАЯ
ПРИКАЗ

от 20.08.2024

г. Краснодар

№ 7005-кн

**Об утверждении границ и режима использования территории
объекта культурного наследия федерального значения
«Курганная группа (2 насыпи)», Краснодарский край,
Белоглинский район, ст-ца Успенская, 0,5 км к югу
от станции, отметка 84,1**

В соответствии со статьями 3.1, 5.1, 9.1, 33 Федерального закона от 25 июня 2002 г. № 73-ФЗ «Об объектах культурного наследия (памятниках истории и культуры) народов Российской Федерации», статьей 3 Закона Краснодарского края от 23 июля 2015 г. № 3223-КЗ «Об объектах культурного наследия (памятниках истории и культуры) народов Российской Федерации, расположенных на территории Краснодарского края», приказом Министерства культуры Российской Федерации от 4 июня 2015 г. № 1745 «Об утверждении требований к составлению проектов границ территорий объектов культурного наследия», пунктом 2.3 Положения об управлении государственной охраны объектов культурного наследия администрации Краснодарского края, утвержденного постановлением главы администрации (губернатора) Краснодарского края от 8 декабря 2016 г. № 1000 «Об управлении государственной охраны объектов культурного наследия администрации Краснодарского края», п р и к а з ы в а ю:

1. Утвердить:

1) границы территории объекта культурного наследия федерального значения «Курганная группа (2 насыпи)», Краснодарский край, Белоглинский район, ст-ца Успенская, 0,5 км к югу от станции, отметка 84,1, согласно приложению 1 к настоящему приказу;

2) режим использования территории объекта культурного наследия федерального значения «Курганная группа (2 насыпи)», Краснодарский край, Белоглинский район, ст-ца Успенская, 0,5 км к югу от станции, отметка 84,1, согласно приложению 2 к настоящему приказу.

2. Отделу государственного учета объектов культурного наследия

управления государственной охраны объектов культурного наследия администрации Краснодарского края (Гончаров А.В.) обеспечить:

1) размещение (опубликование) настоящего приказа на сайте в информационно-телекоммуникационной сети «Интернет» admkrai.krasnodar.ru и на «Официальном интернет-портале правовой информации» (www.pravo.gov.ru);

2) направление в семидневный срок со дня принятия настоящего приказа его копии в Управление Министерства юстиции Российской Федерации по Краснодарскому краю;


3) направление в срок не более чем пять рабочих дней со дня принятия настоящего приказа его копии в филиал ППК «Роскадастр» по Краснодарскому краю;

4) направление в семидневный срок со дня принятия настоящего приказа его копии в администрацию муниципального образования Белоглинский район.

3. Контроль за выполнением настоящего приказа оставляю за собой.

4. Приказ вступает в силу на следующий день после его официального опубликования.

Начальник управления
государственной охраны
объектов культурного наследия
администрации Краснодарского края



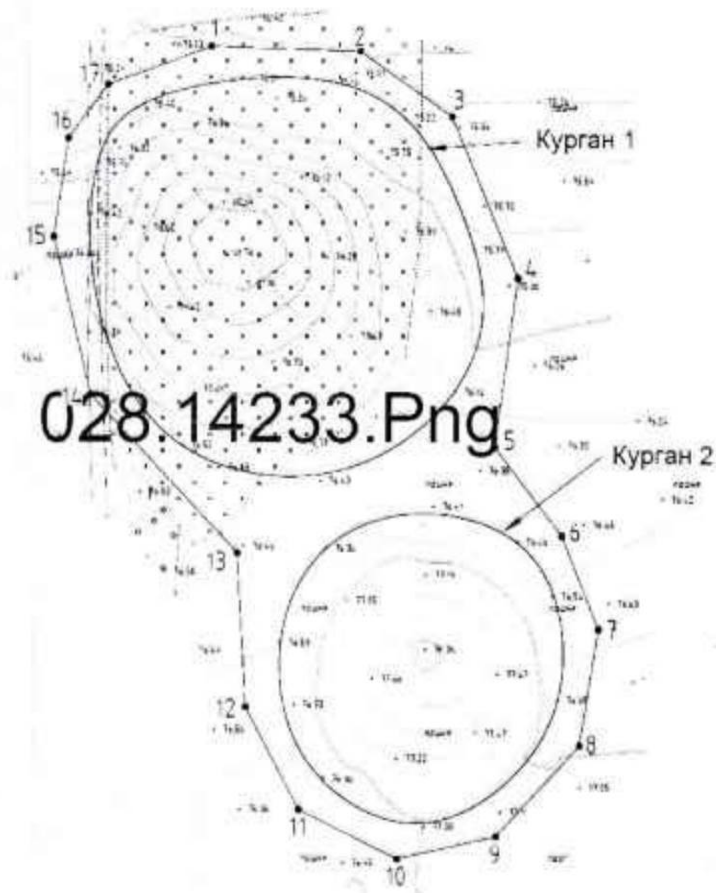
Г.Г. Давыденко

Приложение 1




УТВЕРЖДЕНЫ
приказом администрации
Краснодарского края
от 20.08.2024 № 1005-КК

ГРАНИЦЫ
территории объекта культурного наследия федерального значения
«Курганная группа (2 насыпи)», Краснодарский край,
Белоглинский район, ст-ца Успенская, 0,5 км к югу
от станции, отметка 84,1

Карта (схема) границ территории объекта культурного наследия



028.14233.Png

-  условные обозначения граница насыпи кургана
-  граница территории ОКН
-  1 поворотная точка границы территории ОКН и ее номер

Перечень координат характерных (поворотных) точек границ территории
объекта культурного наследия

№	Координаты характерных точек во Всемирной геодезической системе координат (WGS-84)		Координаты характерных точек в местной системе координат (МСК-23)	
	N	E	X	Y
1	45.76687918	41.08811721	559219.46	2308260.78
2	45.76686971	41.0885355	559218.45	2308293.32
3	45.76674137	41.08879183	559204.21	2308313.27
4	45.76642697	41.08897675	559169.28	2308327.70
5	45.76610227	41.0889117	559133.19	2308322.69
6	45.7659271	41.0891002	559113.74	2308337.38
7	45.76574466	41.08920407	559093.47	2308345.49
8	45.76551843	41.08915056	559068.32	2308341.36
9	45.76534223	41.08891802	559048.71	2308323.30
10	45.76529887	41.08864056	559043.86	2308301.72
11	45.76539576	41.08836479	559054.61	2308280.25
12	45.76559428	41.08821547	559076.65	2308268.61
13	45.76589448	41.08819141	559110.02	2308266.69
14	45.76620387	41.08777927	559144.36	2308234.59
15	45.76650819	41.08767451	559178.18	2308226.39
16	45.76669946	41.08771607	559199.44	2308229.60
17	45.76680506	41.08782736	559211.19	2308238.24
1	45.76687918	41.08811721	559219.46	2308260.78

Начальник управления
государственной охраны
объектов культурного наследия
администрации Краснодарского края



Г.Г. Давыденко

Приложение 2

УТВЕРЖДЕН
приказом администрации
Краснодарского края
от 20.08.2024 № 7005-КН

РЕЖИМ
использования территории объекта культурного наследия федерального
значения «Курганная группа (2 насыпи)», Краснодарский край,
Белоглинский район, ст-ца Успенская, 0,5 км к югу
от станицы, отметка 84,1


На территории объекта культурного наследия запрещается строительство объектов капитального строительства и увеличение объемно-пространственных характеристик существующих на территории объекта культурного наследия объектов капитального строительства, проведение земляных, строительных, мелиоративных и иных работ, за исключением работ по сохранению объекта культурного наследия или его отдельных элементов, сохранению историко-градостроительной или природной среды объекта культурного наследия.

На территории объекта культурного наследия разрешается ведение хозяйственной деятельности, не противоречащей требованиям обеспечения сохранности объекта культурного наследия и позволяющей обеспечить функционирование объекта культурного наследия в современных условиях.

Особый режим использования земельного участка, в границах которого располагается объект культурного наследия, предусматривает возможность проведения археологических полевых работ в порядке, установленном Федеральным законом от 25 июня 2002 г. № 73-ФЗ «Об объектах культурного наследия (памятниках истории и культуры) народов Российской Федерации», земляных, строительных, мелиоративных, хозяйственных работ, работ по использованию лесов и иных работ при условии обеспечения сохранности объекта культурного наследия, а также обеспечения доступа граждан к указанному объекту.

Границы территории объекта культурного наследия могут быть откорректированы по результатам археологических полевых работ.

Начальник управления
государственной охраны
объектов культурного наследия
администрации Краснодарского края



Г.Г. Давыденко