



**АДМИНИСТРАЦИЯ КРАСНОДАРСКОГО КРАЯ**  
**ПРИКАЗ**

от 21.08.2024

г. Краснодар

№ 7011-КН

**Об утверждении границ и режима использования территории  
объекта культурного наследия федерального значения  
«Курганная группа «Чекупс-2» (9 насыпей)», Краснодарский край,  
Крымский район, ст-ца Варениковская, 4 км к западу от станицы**

В соответствии со статьями 3.1, 5.1, 9.1, 33 Федерального закона от 25 июня 2002 г. № 73-ФЗ «Об объектах культурного наследия (памятниках истории и культуры) народов Российской Федерации», статьей 3 Закона Краснодарского края от 23 июля 2015 г. № 3223-КЗ «Об объектах культурного наследия (памятниках истории и культуры) народов Российской Федерации, расположенных на территории Краснодарского края», приказом Министерства культуры Российской Федерации от 4 июня 2015 г. № 1745 «Об утверждении требований к составлению проектов границ территорий объектов культурного наследия», пунктом 2.3 Положения об управлении государственной охраны объектов культурного наследия администрации Краснодарского края, утвержденного постановлением главы администрации (губернатора) Краснодарского края от 8 декабря 2016 г. № 1000 «Об управлении государственной охраны объектов культурного наследия администрации Краснодарского края», п р и к а з ы в а ю:

1. Утвердить:

1) границы территории объекта культурного наследия федерального значения «Курганная группа «Чекупс-2» (9 насыпей)», Краснодарский край, Крымский район, ст-ца Варениковская, 4 км к западу от станицы, согласно приложению 1 к настоящему приказу;

2) режим использования территории объекта культурного наследия федерального значения «Курганная группа «Чекупс-2» (9 насыпей)», Краснодарский край, Крымский район, ст-ца Варениковская, 4 км к западу от станицы, согласно приложению 2 к настоящему приказу.

2. Отделу государственного учета объектов культурного наследия управления государственной охраны объектов культурного наследия

администрации Краснодарского края (Гончаров А.В.) обеспечить:

1) размещение (опубликование) настоящего приказа на сайте в информационно-телекоммуникационной сети «Интернет» [admkrain.krasnodar.ru](http://admkrain.krasnodar.ru) и на «Официальном интернет-портале правовой информации» ([www.pravo.gov.ru](http://www.pravo.gov.ru));

2) направление в семидневный срок со дня принятия настоящего приказа его копии в Управление Министерства юстиции Российской Федерации по Краснодарскому краю;

3) направление в срок не более чем пять рабочих дней со дня принятия настоящего приказа его копии в филиал ППК «Роскадастр» по Краснодарскому краю;

4) направление в семидневный срок со дня принятия настоящего приказа его копии в администрацию муниципального образования Крымский район.

3. Контроль за выполнением настоящего приказа оставляю за собой.

4. Приказ вступает в силу на следующий день после его официального опубликования.

Начальник управления  
государственной охраны  
объектов культурного наследия  
администрации Краснодарского края



Г.Г. Давыденко

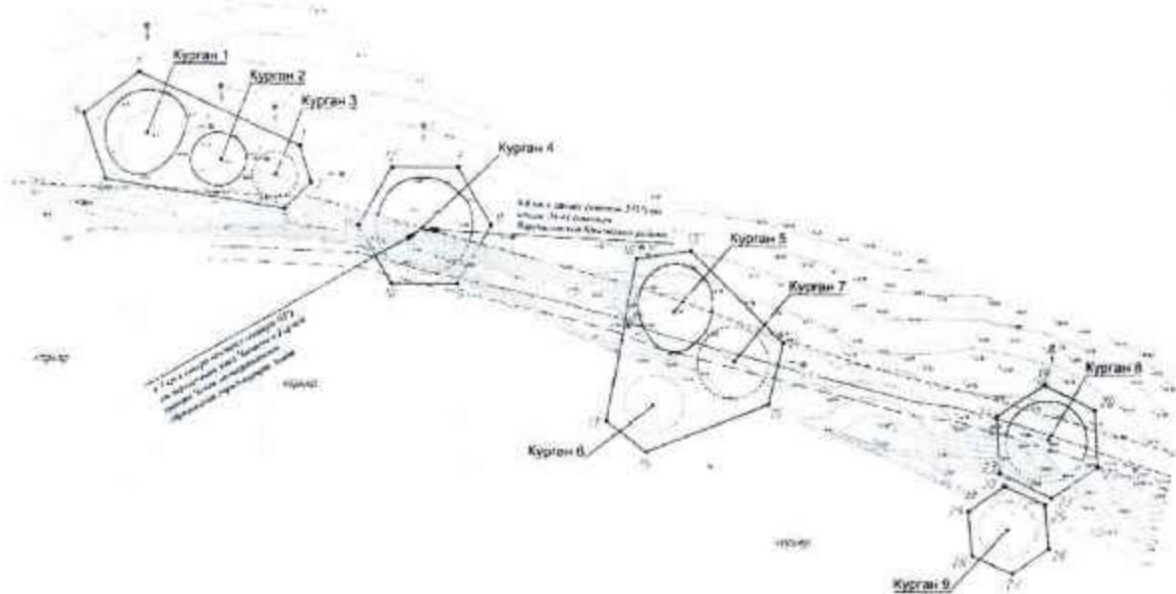
Приложение 1

УТВЕРЖДЕНЫ  
приказом администрации  
Краснодарского края  
от 21.08.2024 № 7011-КК








**ГРАНИЦЫ**

территории объекта культурного наследия федерального значения  
«Курганная группа «Чекупс-2» (9 насыпей)», Краснодарский край,  
Крымский район, ст-ца Варениковская, 4 км к западу от станицы

Карта (схема) границ территории объекта культурного наследия



*УСЛОВНЫЕ ОБОЗНАЧЕНИЯ*

-  горизонтали
-  пола кургана
-  курган не прослеживается
-  курган разрушен карьером
-  граница территории объекта культурного наследия
-  поворотная точка и ее номер
-  точка фитофиксации

Перечень координат характерных (поворотных) точек границ территории  
объекта культурного наследия

№	Координаты характерных точек во Всемирной геодезической системе координат (WGS-84)		Координаты характерных точек в местной системе координат (МСК-23)	
	СШ	ВД	Х	У
Курган 1,2,3				
1	45.124611415	37.557511872	487925.48	1266611.19
2	45.124419546	37.557600621	487904.12	1266618.06
3	45.124280400	37.557398419	487888.74	1266602.07
4	45.124428538	37.556058026	487905.76	1266496.70
5	45.124768134	37.555891525	487943.57	1266483.80
6	45.124987419	37.556300307	487967.77	1266516.09
1	45.124611415	37.557511872	487925.48	1266611.19
Курган 4				
7	45.124505816	37.558705781	487913.25	1266705.06
8	45.124200727	37.558957676	487879.24	1266724.70
9	45.123893780	37.558710324	487845.23	1266705.06
10	45.123891922	37.558211207	487845.23	1266665.79
11	45.124197011	37.557959436	487879.24	1266646.16
12	45.124503958	37.558206658	487913.25	1266665.79
7	45.124505816	37.558705781	487913.25	1266705.06
Курган 5,6,7				
13	45.124076886	37.560429300	487864.87	1266840.41
14	45.123599056	37.561126172	487811.48	1266894.96
15	45.123278689	37.561019738	487775.92	1266886.40
16	45.123024466	37.560113992	487748.04	1266814.99
17	45.123185277	37.559826698	487766.03	1266792.48
18	45.124032113	37.560026716	487860.06	1266808.71
13	45.124076886	37.560429300	487864.87	1266840.41
Курган 8				
19	45.123397713	37.563061630	487788.31	1267047.12
20	45.123267917	37.563441090	487773.73	1267076.90

21	45.122970373	37.563471999	487740.65	1267079.16
22	45.122802535	37.563123579	487722.14	1267051.65
23	45.122930707	37.562743244	487736.54	1267021.80
24	45.123229874	37.562713082	487769.80	1267019.60
19	45.123397713	37.563061630	487788.31	1267047.12
Курган 9				
25	45.122768265	37.563078075	487718.35	1267048.05
26	45.122537318	37.563111928	487692.67	1267050.58
27	45.122401008	37.562846403	487677.63	1267029.61
28	45.122495734	37.562546769	487688.28	1267006.09
29	45.122726681	37.562512914	487713.96	1267003.56
30	45.122862992	37.562778567	487729.00	1267024.54
25	45.122768265	37.563078075	487718.35	1267048.05

Начальник управления  
государственной охраны  
объектов культурного наследия  
администрации Краснодарского края



Г.Г. Давыденко

Приложение 2

УТВЕРЖДЕН  
приказом администрации  
Краснодарского края  
от 21.08.2024 № 7011-КН

### РЕЖИМ

**использования территории объекта культурного наследия федерального значения «Курганная группа «Чекупс-2» (9 насыпей)», Краснодарский край, Крымский район, ст-ца Варениковская, 4 км к западу от станицы**

На территории объекта культурного наследия запрещается строительство объектов капитального строительства и увеличение объемно-пространственных характеристик существующих на территории объекта культурного наследия объектов капитального строительства, проведение земляных, строительных, мелиоративных и иных работ, за исключением работ по сохранению объекта культурного наследия или его отдельных элементов, сохранению историко-градостроительной или природной среды объекта культурного наследия.

На территории объекта культурного наследия разрешается ведение хозяйственной деятельности, не противоречащей требованиям обеспечения сохранности объекта культурного наследия и позволяющей обеспечить функционирование объекта культурного наследия в современных условиях.

Особый режим использования земельного участка, в границах которого располагается объект культурного наследия, предусматривает возможность проведения археологических полевых работ в порядке, установленном Федеральным законом от 25 июня 2002 г. № 73-ФЗ «Об объектах культурного наследия (памятниках истории и культуры) народов Российской Федерации», земляных, строительных, мелиоративных, хозяйственных работ, работ по использованию лесов и иных работ при условии обеспечения сохранности объекта культурного наследия, а также обеспечения доступа граждан к указанному объекту.

Границы территории объекта культурного наследия могут быть откорректированы по результатам археологических полевых работ.

Начальник управления  
государственной охраны  
объектов культурного наследия  
администрации Краснодарского края



Г.Г. Давыденко