



**АДМИНИСТРАЦИЯ КРАСНОДАРСКОГО КРАЯ**  
**ПРИКАЗ**

от 21.08.2024

г. Краснодар

№ 7013-КН

**Об утверждении границ и режима использования территории  
объекта культурного наследия федерального значения  
«Курганная группа «Чекупс-14» (8 насыпей)», Краснодарский край,  
Крымский район, ст-ца Варениковская, 7 км к западу от станицы**

В соответствии со статьями 3.1, 5.1, 9.1, 33 Федерального закона от 25 июня 2002 г. № 73-ФЗ «Об объектах культурного наследия (памятниках истории и культуры) народов Российской Федерации», статьей 3 Закона Краснодарского края от 23 июля 2015 г. № 3223-КЗ «Об объектах культурного наследия (памятниках истории и культуры) народов Российской Федерации, расположенных на территории Краснодарского края», приказом Министерства культуры Российской Федерации от 4 июня 2015 г. № 1745 «Об утверждении требований к составлению проектов границ территорий объектов культурного наследия», пунктом 2.3 Положения об управлении государственной охраны объектов культурного наследия администрации Краснодарского края, утвержденного постановлением главы администрации (губернатора) Краснодарского края от 8 декабря 2016 г. № 1000 «Об управлении государственной охраны объектов культурного наследия администрации Краснодарского края», п р и к а з ы в а ю:

1. Утвердить:

1) границы территории объекта культурного наследия федерального значения «Курганная группа «Чекупс-14» (8 насыпей)», Краснодарский край, Крымский район, ст-ца Варениковская, 7 км к западу от станицы, согласно приложению 1 к настоящему приказу;

2) режим использования территории объекта культурного наследия федерального значения «Курганная группа «Чекупс-14» (8 насыпей)», Краснодарский край, Крымский район, ст-ца Варениковская, 7 км к западу от станицы, согласно приложению 2 к настоящему приказу.

2. Отделу государственного учета объектов культурного наследия управления государственной охраны объектов культурного наследия

администрации Краснодарского края (Гончаров А.В.) обеспечить:

1) размещение (опубликование) настоящего приказа на сайте в информационно-телекоммуникационной сети «Интернет» [admkrai.krasnodar.ru](http://admkrai.krasnodar.ru) и на «Официальном интернет-портале правовой информации» ([www.pravo.gov.ru](http://www.pravo.gov.ru));

2) направление в семидневный срок со дня принятия настоящего приказа его копии в Управление Министерства юстиции Российской Федерации по Краснодарскому краю;

3) направление в срок не более чем пять рабочих дней со дня принятия настоящего приказа его копии в филиал ППК «Роскадастр» по Краснодарскому краю;

4) направление в семидневный срок со дня принятия настоящего приказа его копии в администрацию муниципального образования Крымский район.

3. Контроль за выполнением настоящего приказа оставляю за собой.

4. Приказ вступает в силу на следующий день после его официального опубликования.

Начальник управления  
государственной охраны  
объектов культурного наследия  
администрации Краснодарского края



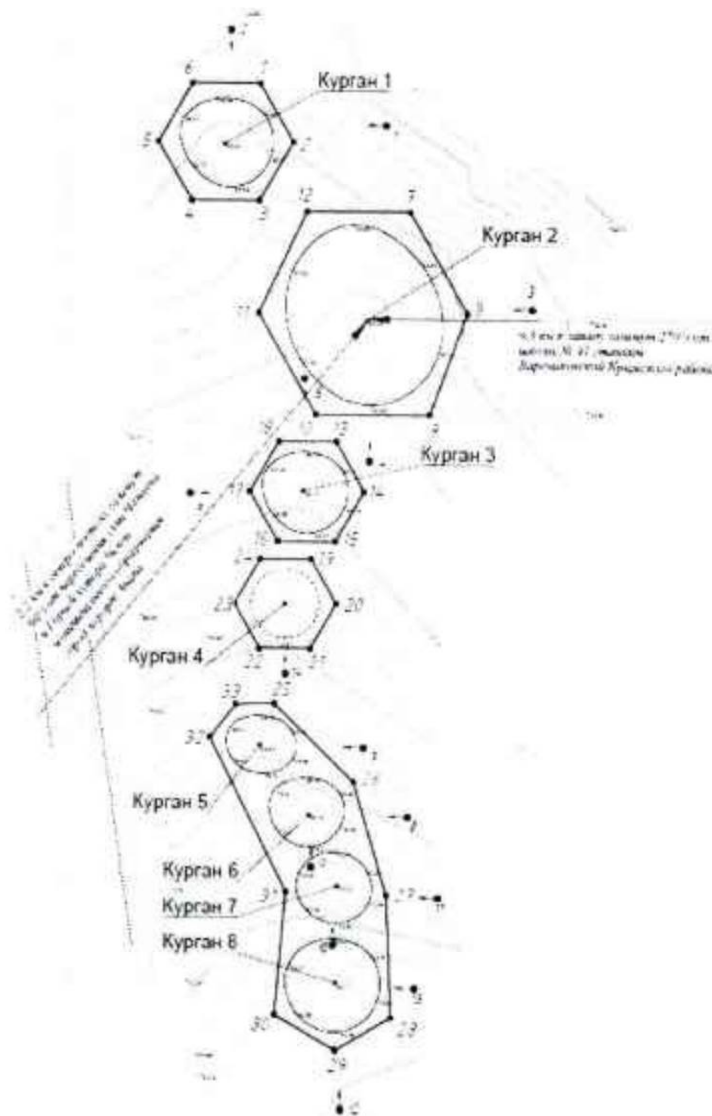
Г.Г. Давыденко

Приложение 1

УТВЕРЖДЕНЫ  
приказом администрации  
Краснодарского края  
от 27.08.2024 № 7073-КН






**ГРАНИЦЫ**  
территории объекта культурного наследия федерального значения  
«Курганная группа «Чекупе-14» (8 насыпей)», Краснодарский край,  
Крымский район, ст-ца Варениковская, 7 км к западу от станции

Карта (схема) границ территории объекта культурного наследия





## УСЛОВНЫЕ ОБОЗНАЧЕНИЯ

- горизантали
-  пала кургана
-  курган не прослеживается
-  граница территории  
объекта культурного  
наследия
-  поворотная точка и ее номер
-  точка фотофиксации

Перечень координат характерных (поворотных) точек границ территории  
объекта культурного наследия

№	Координаты характерных точек во Всемирной геодезической системе координат (WGS-84)		Координаты характерных точек в местной системе координат (МСК-23)	
	СШ	ВД	Х	У
Курган 1				
1	45.119873954	37.523167995	487413.80	1263906.16
2	45.119643290	37.523358583	487388.08	1263921.01
3	45.119411105	37.523171718	487362.36	1263906.16
4	45.119409583	37.522794266	487362.36	1263876.46
5	45.119640246	37.522603803	487388.08	1263861.62
6	45.119872432	37.522790540	487413.80	1263876.46
1	45.119873954	37.523167995	487413.80	1263906.16
Курган 2				
7	45.119371956	37.524018721	487357.63	1263972.78

8	45.118976811	37.524345214	487313.57	1263998.22
9	45.118579545	37.524144166	487269.51	1263982.15
10	45.118576978	37.523506574	487269.51	1263931.98
11	45.118972120	37.523180078	487313.57	1263906.54
12	45.119369629	37.523440978	487357.63	1263927.32
7	45.119371956	37.524018721	487357.63	1263972.78
Курган 3				
13	45.118471098	37.523625111	487257.69	1263941.24
14	45.118275947	37.523786303	487235.93	1263953.80
15	45.118079512	37.523628257	487214.17	1263941.24
16	45.118078225	37.523308892	487214.17	1263916.11
17	45.118273374	37.523147698	487235.93	1263903.55
18	45.118469811	37.523305743	487257.69	1263916.11
13	45.118471098	37.523625111	487257.69	1263941.24
Курган 4				
19	45.118010055	37.523496388	487206.51	1263930.82
20	45.117836428	37.523639742	487187.15	1263941.99
21	45.117661658	37.523499188	487167.79	1263930.82
22	45.117660514	37.523215154	487167.79	1263908.47

23	45.117834139	37.523071673	487187.15	1263897.29
24	45.118008910	37.523212353	487206.51	1263908.47
19	45.118010055	37.523496388	487206.51	1263930.82
Курган 5,6,7,8				
25	45.117445719	37.523302285	487143.88	1263915.19
26	45.117137815	37.523751854	487109.46	1263950.37
27	45.116692025	37.523947589	487059.83	1263965.49
28	45.116215176	37.523982934	487006.82	1263967.97
29	45.116088139	37.523673994	486992.84	1263943.58
30	45.116223983	37.523332060	487008.09	1263916.76
31	45.116701370	37.523385665	487061.12	1263921.28
32	45.117310116	37.522944861	487128.97	1263886.98
33	45.117440806	37.523087927	487143.43	1263898.32
25	45.117445719	37.523302285	487143.88	1263915.19

Начальник управления  
государственной охраны  
объектов культурного наследия  
администрации Краснодарского края



Г.Г. Давыденко



Приложение 2

УТВЕРЖДЕН

приказом администрации  
Краснодарского края

от 21.08.2024 № 7013-КН

### РЕЖИМ

**использования территории объекта культурного наследия федерального значения «Курганная группа «Чекупс-14» (8 насыпей)»,  
Краснодарский край, Крымский район, ст-ца Варениковская,  
7 км к западу от станицы**

На территории объекта культурного наследия запрещается строительство объектов капитального строительства и увеличение объемно-пространственных характеристик существующих на территории объекта культурного наследия объектов капитального строительства, проведение земляных, строительных, мелиоративных и иных работ, за исключением работ по сохранению объекта культурного наследия или его отдельных элементов, сохранению историко-градостроительной или природной среды объекта культурного наследия.

На территории объекта культурного наследия разрешается ведение хозяйственной деятельности, не противоречащей требованиям обеспечения сохранности объекта культурного наследия и позволяющей обеспечить функционирование объекта культурного наследия в современных условиях.

Особый режим использования земельного участка, в границах которого располагается объект культурного наследия, предусматривает возможность проведения археологических полевых работ в порядке, установленном Федеральным законом от 25 июня 2002 г. № 73-ФЗ «Об объектах культурного наследия (памятниках истории и культуры) народов Российской Федерации», земляных, строительных, мелиоративных, хозяйственных работ, работ по использованию лесов и иных работ при условии обеспечения сохранности объекта культурного наследия, а также обеспечения доступа граждан к указанному объекту.

Границы территории объекта культурного наследия могут быть откорректированы по результатам археологических полевых работ.

Начальник управления  
государственной охраны  
объектов культурного наследия  
администрации Краснодарского края



Г.Г. Давыденко