



АДМИНИСТРАЦИЯ КРАСНОДАРСКОГО КРАЯ
ПРИКАЗ

от 21.08.2024

г. Краснодар

№ 7025-КН

**Об утверждении границ и режима использования территории
объекта культурного наследия федерального значения
«Курганная группа «Возрождение 1» (2 насыпи)», эпоха бронзы –
средневековье, Краснодарский край, Кавказский район,
пос. Возрождение, 2,5 км к северо-востоку от
северо-восточного угла поселка**

В соответствии со статьями 3.1, 5.1, 9.1, 33 Федерального закона от 25 июня 2002 г. № 73-ФЗ «Об объектах культурного наследия (памятниках истории и культуры) народов Российской Федерации», статьей 3 Закона Краснодарского края от 23 июля 2015 г. № 3223-КЗ «Об объектах культурного наследия (памятниках истории и культуры) народов Российской Федерации, расположенных на территории Краснодарского края», приказом Министерства культуры Российской Федерации от 4 июня 2015 г. № 1745 «Об утверждении требований к составлению проектов границ территорий объектов культурного наследия», пунктом 2.3 Положения об управлении государственной охраны объектов культурного наследия администрации Краснодарского края, утвержденного постановлением главы администрации (губернатора) Краснодарского края от 8 декабря 2016 г. № 1000 «Об управлении государственной охраны объектов культурного наследия администрации Краснодарского края», п р и к а з ы в а ю:

1. Утвердить:

1) границы территории объекта культурного наследия федерального значения «Курганная группа «Возрождение 1» (2 насыпи)», эпоха бронзы – средневековье, Краснодарский край, Кавказский район, пос. Возрождение, 2,5 км к северо-востоку от северо-восточного угла поселка, согласно приложению 1 к настоящему приказу;

2) режим использования территории объекта культурного наследия федерального значения «Курганная группа «Возрождение 1» (2 насыпи)», эпоха бронзы – средневековье, Краснодарский край, Кавказский район,

пос. Возрождение, 2,5 км к северо-востоку от северо-восточного угла поселка, согласно приложению 2 к настоящему приказу.

2. Отделу государственного учета объектов культурного наследия управления государственной охраны объектов культурного наследия администрации Краснодарского края (Гончаров А.В.) обеспечить:

1) размещение (опубликование) настоящего приказа на сайте в информационно-телекоммуникационной сети «Интернет» <http://admkrain.krasnodar.ru> и на «Официальном интернет-портале правовой информации» (www.pravo.gov.ru);

2) направление в семидневный срок со дня принятия настоящего приказа его копии в Управление Министерства юстиции Российской Федерации по Краснодарскому краю;

3) направление в срок не более чем пять рабочих дней со дня принятия настоящего приказа его копии в филиал ППК «Роскадастр» по Краснодарскому краю;

4) направление в семидневный срок со дня принятия настоящего приказа его копии в администрацию муниципального образования Кавказский район.

3. Контроль за выполнением настоящего приказа оставляю за собой.

4. Приказ вступает в силу на следующий день после его официального опубликования.

Начальник управления
государственной охраны
объектов культурного наследия
администрации Краснодарского края



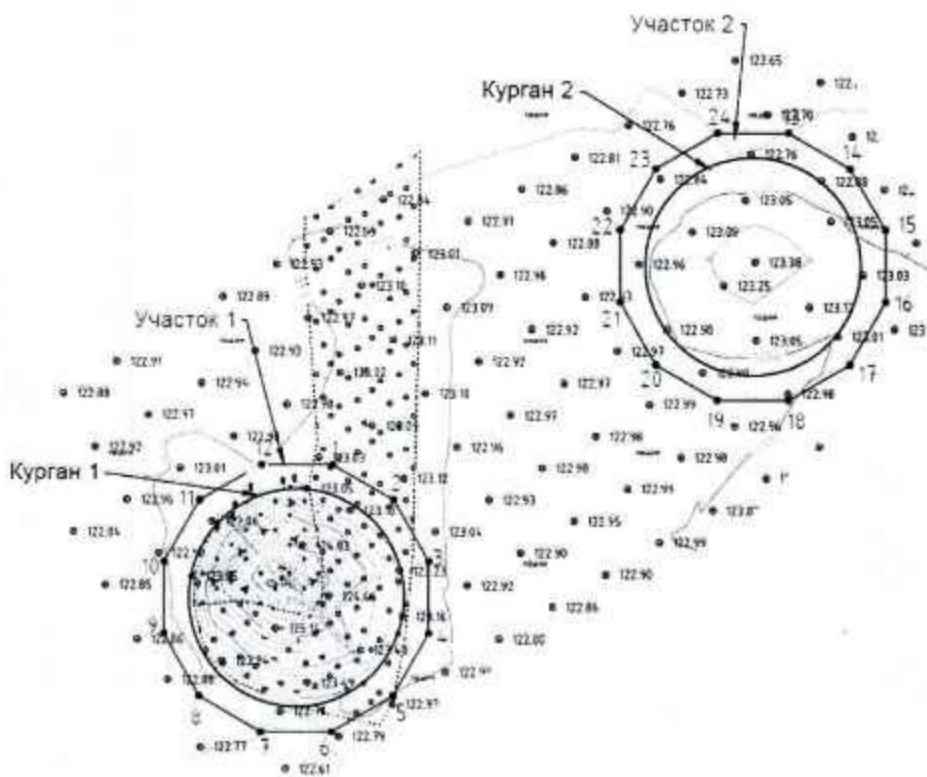
Г.Г. Давыденко




Приложение 1

УТВЕРЖДЕНЫ
приказом администрации
Краснодарского края
от 27.08.2024 № 7025-КН

ГРАНИЦЫ
территории объекта культурного наследия федерального значения
«Курганная группа «Возрождение 1» (2 насыпи)», эпоха бронзы –
средневековье, Краснодарский край, Кавказский район,
пос. Возрождение, 2,5 км к северо-востоку от
северо-восточного угла поселка

Карта (схема) границ территории объекта культурного наследия



- Условные обозначения
-  граница насыпи кургана
 -  граница территории ОКН
 -  поворотная точка границы территории ОКН и ее номер

Перечень координат характерных (поворотных) точек границ территории
объекта культурного наследия

№	Координаты характерных точек во Всемирной геодезической системе координат (WGS-84)		Координаты характерных точек в местной системе координат (МСК-23)	
	N	E	X	Y
Участок 1				
1	45.53372551	40.46713694	533430.17	2259788.95
2	45.53364923	40.46732777	533421.59	2259803.80
3	45.5335161	40.46743876	533406.74	2259812.38
4	45.53336181	40.46744017	533389.59	2259812.38
5	45.5332277	40.46733163	533374.74	2259803.80
6	45.5331497	40.46714222	533366.17	2259788.95
7	45.5331487	40.46692268	533366.17	2259771.80
8	45.53322499	40.46673186	533374.74	2259756.95
9	45.53335811	40.46662087	533389.59	2259748.38
10	45.5335124	40.46661945	533406.74	2259748.38
11	45.53364651	40.466728	533421.59	2259756.95
12	45.53372452	40.46691741	533430.17	2259771.80
1	45.53372551	40.46713694	533430.17	2259788.95
Участок 2				
13	45.53444849	40.46853806	533509.82	2259898.91
14	45.53437221	40.46872889	533501.24	2259913.76
15	45.53423908	40.46883988	533486.39	2259922.34
16	45.53408479	40.46884129	533469.24	2259922.34
17	45.53395068	40.46873274	533454.39	2259913.76
18	45.53387268	40.46854332	533445.82	2259898.91
19	45.53387169	40.46832379	533445.82	2259881.76
20	45.53394798	40.46813296	533454.39	2259866.91
21	45.5340811	40.46802197	533469.24	2259858.34
22	45.53423539	40.46802056	533486.39	2259858.34

23	45.5343695	40.46812911	533501.24	2259866.91
24	45.5344475	40.46831853	533509.82	2259881.76
13	45.53444849	40.46853806	533509.82	2259898.91

Начальник управления
государственной охраны
объектов культурного наследия
администрации Краснодарского края



Г.Г. Давыденко

Приложение 2

УТВЕРЖДЕН
приказом администрации
Краснодарского края
от 27.08.2024 № 7025-КК

**РЕЖИМ
использования территории объекта культурного наследия федерального
значения «Курганная группа «Возрождение 1» (2 насыпи)»,
эпоха бронзы – средневековье, Краснодарский край, Кавказский район,
пос. Возрождение, 2,5 км к северо-востоку от
северо-восточного угла поселка**

На территории объекта культурного наследия запрещается строительство объектов капитального строительства и увеличение объемно-пространственных характеристик существующих на территории объекта культурного наследия объектов капитального строительства, проведение земляных, строительных, мелиоративных и иных работ, за исключением работ по сохранению объекта культурного наследия или его отдельных элементов, сохранению историко-градостроительной или природной среды объекта культурного наследия.

На территории объекта культурного наследия разрешается ведение хозяйственной деятельности, не противоречащей требованиям обеспечения сохранности объекта культурного наследия и позволяющей обеспечить функционирование объекта культурного наследия в современных условиях.

Особый режим использования земельного участка, в границах которого располагается объект культурного наследия, предусматривает возможность проведения археологических полевых работ в порядке, установленном Федеральным законом от 25 июня 2002 г. № 73-ФЗ «Об объектах культурного наследия (памятниках истории и культуры) народов Российской Федерации», земляных, строительных, мелиоративных, хозяйственных работ, работ по использованию лесов и иных работ при условии обеспечения сохранности объекта культурного наследия, а также обеспечения доступа граждан к указанному объекту.

Границы территории объекта культурного наследия могут быть откорректированы по результатам археологических полевых работ.

Начальник управления
государственной охраны
объектов культурного наследия
администрации Краснодарского края



Г.Г. Давыденко