



**АДМИНИСТРАЦИЯ КРАСНОДАРСКОГО КРАЯ**  
**ПРИКАЗ**

от 27.09.2024

г. Краснодар

№ 7028-КН

**Об утверждении границ и режима использования территории  
объекта культурного наследия федерального значения  
«Курган «Кропоткинский 4», эпоха бронзы – позднее средневековье,  
Краснодарский край, Кавказский район, г. Кропоткин, восточный угол  
города, на север от автодороги на ст-цу Кавказскую**

В соответствии со статьями 3.1, 5.1, 9.1, 33 Федерального закона от 25 июня 2002 г. № 73-ФЗ «Об объектах культурного наследия (памятниках истории и культуры) народов Российской Федерации», статьей 3 Закона Краснодарского края от 23 июля 2015 г. № 3223-КЗ «Об объектах культурного наследия (памятниках истории и культуры) народов Российской Федерации, расположенных на территории Краснодарского края», приказом Министерства культуры Российской Федерации от 4 июня 2015 г. № 1745 «Об утверждении требований к составлению проектов границ территорий объектов культурного наследия», пунктом 2.3 Положения об управлении государственной охраны объектов культурного наследия администрации Краснодарского края, утвержденного постановлением главы администрации (губернатора) Краснодарского края от 8 декабря 2016 г. № 1000 «Об управлении государственной охраны объектов культурного наследия администрации Краснодарского края», п р и к а з ы в а ю:

1. Утвердить:

1) границы территории объекта культурного наследия федерального значения «Курган «Кропоткинский 4», эпоха бронзы – позднее средневековье, Краснодарский край, Кавказский район, г. Кропоткин, восточный угол города, на север от автодороги на ст-цу Кавказскую, согласно приложению 1 к настоящему приказу;

2) режим использования территории объекта культурного наследия федерального значения «Курган «Кропоткинский 4», эпоха бронзы – позднее средневековье, Краснодарский край, Кавказский район, г. Кропоткин,

восточный угол города, на север от автодороги на ст-цу Кавказскую, согласно приложению 2 к настоящему приказу.

2. Отделу государственного учета объектов культурного наследия управления государственной охраны объектов культурного наследия администрации Краснодарского края (Гончаров А.В.) обеспечить:

1) размещение (опубликование) настоящего приказа на сайте в информационно-телекоммуникационной сети «Интернет» <http://admkrain.krasnodar.ru> и на «Официальном интернет-портале правовой информации» ([www.pravo.gov.ru](http://www.pravo.gov.ru));

2) направление в семидневный срок со дня принятия настоящего приказа его копии в Управление Министерства юстиции Российской Федерации по Краснодарскому краю;

3) направление в срок не более чем пять рабочих дней со дня принятия настоящего приказа его копии в филиал ППК «Роскадастр» по Краснодарскому краю;

4) направление в семидневный срок со дня принятия настоящего приказа его копии в администрацию муниципального образования Кавказский район.

3. Контроль за выполнением настоящего приказа оставляю за собой.

4. Приказ вступает в силу на следующий день после его официального опубликования.

Начальник управления  
государственной охраны  
объектов культурного наследия  
администрации Краснодарского края



Г.Г. Давыденко

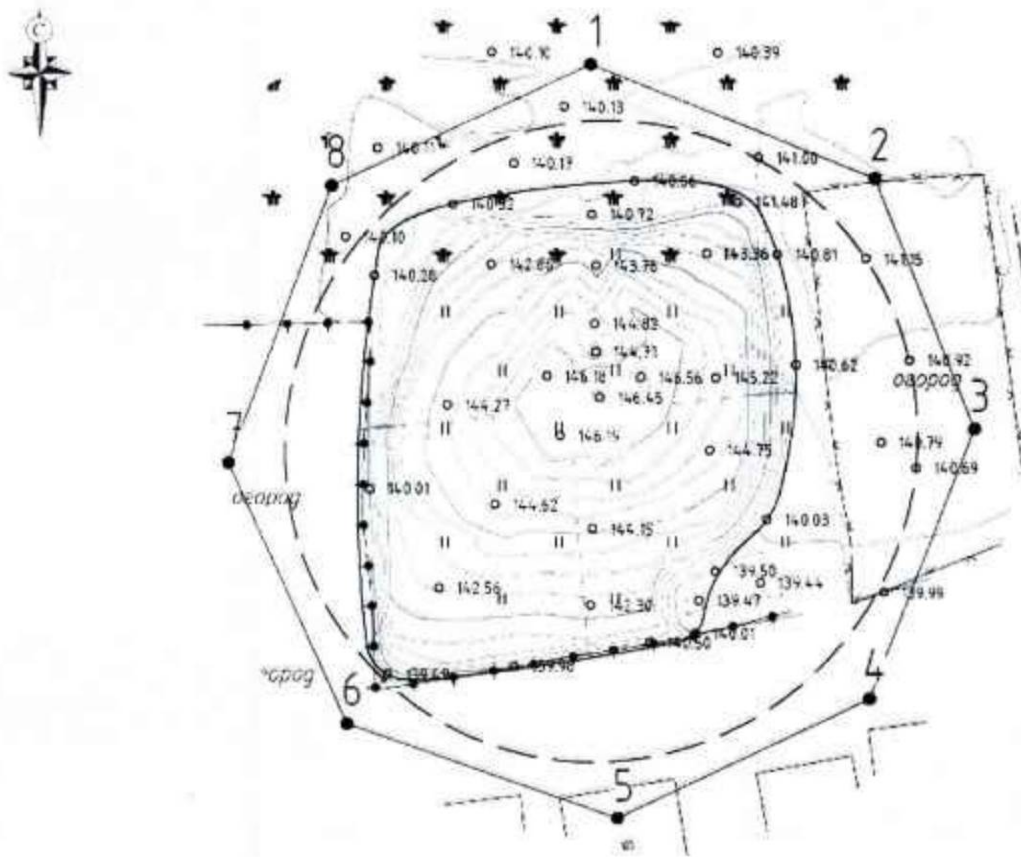
Приложение 1

УТВЕРЖДЕНЫ  
приказом администрации  
Краснодарского края  
от 21.08.2024 № 1028-КН






**ГРАНИЦЫ**

территории объекта культурного наследия федерального значения  
«Курган «Кропоткинский 4», эпоха бронзы – позднее средневековье,  
Краснодарский край, Кавказский район, г. Кропоткин, восточный угол  
города, на север от автодороги на ст-цу Кавказскую

Карта (схема) границ территории объекта культурного наследия



Условные обозначения


-  видная граница насыпи кургана
-  разрушенная граница насыпи кургана
-  граница территории ОКН
-  1 поворотная точка границы территории ОКН и ее номер
-  • ОКН и ее номер



Перечень координат характерных (поворотных) точек границ территории  
объекта культурного наследия

| № | Координаты характерных точек во<br>Всемирной геодезической системе<br>координат (WGS-84) |             | Координаты характерных<br>точек в местной системе<br>координат (МСК-23) |            |
|---|--|-------------|---|------------|
|   | N  | E           | X   | Y          |
| 1 | 45.43656089  | 40.6070882  | 522570.37   | 2270670.13 |
| 2 | 45.43643605  | 40.60753556 | 522556.34   | 2270705.07 |
| 3 | 45.43616284  | 40.60769491 | 522525.91   | 2270717.39 |
| 4 | 45.43586459  | 40.60753175 | 522492.82   | 2270704.47 |
| 5 | 45.43573233  | 40.60713722 | 522478.27   | 2270673.53 |
| 6 | 45.43583628  | 40.60670977 | 522489.98   | 2270640.14 |
| 7 | 45.436123  | 40.60652094 | 522521.91   | 2270625.52 |
| 8 | 45.4364261   | 40.60668098 | 522555.54   | 2270638.20 |
| 1 | 45.43656089  | 40.6070882  | 522570.37   | 2270670.13 |

Начальник управления  
государственной охраны  
объектов культурного наследия  
администрации Краснодарского края



Г.Г. Давыденко

Приложение 2

УТВЕРЖДЕН

приказом администрации  
Краснодарского края

от 27.08.2024 № 7028-КК

### РЕЖИМ

**использования территории объекта культурного наследия федерального значения «Курган «Кропоткинский 4», эпоха бронзы – позднее средневековье, Краснодарский край, Кавказский район, г. Кропоткин, восточный угол города, на север от автодороги на ст-цу Кавказскую**


На территории объекта культурного наследия запрещается строительство объектов капитального строительства и увеличение объемно-пространственных характеристик существующих на территории объекта культурного наследия объектов капитального строительства, проведение земляных, строительных, мелиоративных и иных работ, за исключением работ по сохранению объекта культурного наследия или его отдельных элементов, сохранению историко-градостроительной или природной среды объекта культурного наследия.

На территории объекта культурного наследия разрешается ведение хозяйственной деятельности, не противоречащей требованиям обеспечения сохранности объекта культурного наследия и позволяющей обеспечить функционирование объекта культурного наследия в современных условиях.

Особый режим использования земельного участка, в границах которого располагается объект культурного наследия, предусматривает возможность проведения археологических полевых работ в порядке, установленном Федеральным законом от 25 июня 2002 г. № 73-ФЗ «Об объектах культурного наследия (памятниках истории и культуры) народов Российской Федерации», земляных, строительных, мелиоративных, хозяйственных работ, работ по использованию лесов и иных работ при условии обеспечения сохранности объекта культурного наследия, а также обеспечения доступа граждан к указанному объекту.

Границы территории объекта культурного наследия могут быть откорректированы по результатам археологических полевых работ.

Начальник управления  
государственной охраны  
объектов культурного наследия  
администрации Краснодарского края



Г.Г. Давыденко