



**АДМИНИСТРАЦИЯ КРАСНОДАРСКОГО КРАЯ**  
**ПРИКАЗ**

от 21.08.2024

г. Краснодар

№ 7022-КН

**Об утверждении границ и режима использования территории  
объекта культурного наследия федерального значения  
«Курганная группа «Кавказская 5» (6 насыпей)», эпоха бронзы –  
средневековье, Краснодарский край, Кавказский район,  
ст-ца Кавказская, 1,25 км к западо-юго-западу  
от западного угла станицы**

В соответствии со статьями 3.1, 5.1, 9.1, 33 Федерального закона от 25 июня 2002 г. № 73-ФЗ «Об объектах культурного наследия (памятниках истории и культуры) народов Российской Федерации», статьей 3 Закона Краснодарского края от 23 июля 2015 г. № 3223-КЗ «Об объектах культурного наследия (памятниках истории и культуры) народов Российской Федерации, расположенных на территории Краснодарского края», приказом Министерства культуры Российской Федерации от 4 июня 2015 г. № 1745 «Об утверждении требований к составлению проектов границ территорий объектов культурного наследия», пунктом 2.3 Положения об управлении государственной охраны объектов культурного наследия администрации Краснодарского края, утвержденного постановлением главы администрации (губернатора) Краснодарского края от 8 декабря 2016 г. № 1000 «Об управлении государственной охраны объектов культурного наследия администрации Краснодарского края», п р и к а з ы в а ю:

1. Утвердить:

1) границы территории объекта культурного наследия федерального значения «Курганная группа «Кавказская 5» (6 насыпей)», эпоха бронзы – средневековье, Краснодарский край, Кавказский район, ст-ца Кавказская, 1,25 км к западо-юго-западу от западного угла станицы, согласно приложению 1 к настоящему приказу;

2) режим использования территории объекта культурного наследия федерального значения «Курганная группа «Кавказская 5» (6 насыпей)», эпоха бронзы – средневековье, Краснодарский край, Кавказский район,

ст-ца Кавказская, 1,25 км к западо-юго-западу от западного угла станицы, согласно приложению 2 к настоящему приказу.

2. Отделу государственного учета объектов культурного наследия управления государственной охраны объектов культурного наследия администрации Краснодарского края (Гончаров А.В.) обеспечить:

1) размещение (опубликование) настоящего приказа на сайте в информационно-телекоммуникационной сети «Интернет» <http://admkrain.krasnodar.ru> и на «Официальном интернет-портале правовой информации» ([www.pravo.gov.ru](http://www.pravo.gov.ru));

2) направление в семидневный срок со дня принятия настоящего приказа его копии в Управление Министерства юстиции Российской Федерации по Краснодарскому краю;

3) направление в срок не более чем пять рабочих дней со дня принятия настоящего приказа его копии в филиал ППК «Роскадастр» по Краснодарскому краю;

4) направление в семидневный срок со дня принятия настоящего приказа его копии в администрацию муниципального образования Кавказский район.

3. Контроль за выполнением настоящего приказа оставляю за собой.

4. Приказ вступает в силу на следующий день после его официального опубликования.

Начальник управления  
государственной охраны  
объектов культурного наследия  
администрации Краснодарского края




Г.Г. Давыденко




Приложение 1

УТВЕРЖДЕНЫ  
приказом администрации  
Краснодарского края  
от 27.08.2024 № 7022-КН

**ГРАНИЦЫ**  
территории объекта культурного наследия федерального значения  
«Курганная группа «Кавказская 5» (6 насыпей)», эпоха бронзы –  
средневековье, Краснодарский край, Кавказский район,  
ст-ца Кавказская, 1,25 км к западо-юго-западу  
от западного угла станицы

Карта (схема) границ территории объекта культурного наследия



- Условные обозначения
-  граница насыпи кургана
  -  граница территории ОКН
  -  поворотная точка границы территории ОКН и ее номер


Перечень координат характерных (поворотных) точек границ территории объекта культурного наследия

№	Координаты характерных точек во Всемирной геодезической системе координат (WGS-84)		Координаты характерных точек в местной системе координат (МСК-23)	
	N	E	X	Y
Участок 1				
1	45.43881018	40.62107959	522815.33	2271766.02
2	45.43876056	40.62131426	522809.73	2271784.36
3	45.438633	40.62140628	522795.52	2271791.50
4	45.43845665	40.62126147	522775.97	2271780.08
5	45.43842847	40.62095542	522772.95	2271756.12
6	45.43856065	40.62076835	522787.71	2271741.55
7	45.43873759	40.62084607	522807.35	2271747.72
1	45.43881018	40.62107959	522815.33	2271766.02
Участок 2				
8	45.43582851	40.62200248	522483.62	2271836.74
9	45.43574114	40.62229568	522473.81	2271859.64
10	45.43558006	40.62238348	522455.87	2271866.43
11	45.43542216	40.62225255	522438.37	2271856.11

12	45.43538108	40.6219651	522433.91	2271833.59
13	45.43550955	40.62171469	522448.27	2271814.06
14	45.43569983	40.62172209	522469.42	2271814.74
8	45.43582851	40.62200248	522483.62	2271836.74
Участок 3				
15	45.43381522	40.61794757	522261.30	2271518.44
16	45.43395039	40.61870438	522276.05	2271577.73
17	45.43387565	40.61889056	522267.68	2271592.26
18	45.43370221	40.61897664	522248.37	2271598.91
19	45.43352547	40.61883725	522228.78	2271587.91
20	45.43337361	40.61806893	522212.17	2271527.71
21	45.43349894	40.6178577	522226.18	2271511.25
22	45.43371084	40.61784582	522249.73	2271510.43
15	45.43381522	40.61794757	522261.30	2271518.44
Участок 4				
23	45.43427147	40.62040187	522311.14	2271710.72
24	45.43420206	40.62066372	522303.33	2271731.17
25	45.43400399	40.62079161	522281.27	2271741.08
26	45.43379129	40.62066534	522257.68	2271731.09
27	45.43372177	40.62037639	522250.05	2271708.45
28	45.43383311	40.62010424	522262.52	2271687.21
29	45.43405211	40.62003712	522286.89	2271682.07
30	45.43421023	40.62017066	522304.41	2271692.60

23	45.43427147	40.62040187	522311.14	2271710.72
Участок 5				
31	45.43424198	40.62149478	522307.47	2271796.22
32	45.43412345	40.62176198	522294.20	2271817.07
33	45.43392642	40.62180461	522272.29	2271820.31
34	45.4337758	40.62161165	522255.62	2271805.13
35	45.43379227	40.62131161	522257.56	2271781.66
36	45.43395864	40.62115121	522276.10	2271769.20
37	45.4341524	40.62124014	522297.61	2271776.25
31	45.43424198	40.62149478	522307.47	2271796.22

Начальник управления  
государственной охраны  
объектов культурного наследия  
администрации Краснодарского края



Г.Г. Давыденко

Приложение 2

УТВЕРЖДЕН  
приказом администрации  
Краснодарского края  
от 21.08.2024 № 7022-кн

### РЕЖИМ

**использования территории объекта культурного наследия федерального значения «Курганная группа «Кавказская 5» (6 насыпей)», эпоха бронзы – средневековье, Краснодарский край, Кавказский район, ст-ца Кавказская, 1,25 км к западо-юго-западу от западного угла станицы**

На территории объекта культурного наследия запрещается строительство объектов капитального строительства и увеличение объемно-пространственных характеристик существующих на территории объекта культурного наследия объектов капитального строительства, проведение земляных, строительных, мелиоративных и иных работ, за исключением работ по сохранению объекта культурного наследия или его отдельных элементов, сохранению историко-градостроительной или природной среды объекта культурного наследия.

На территории объекта культурного наследия разрешается ведение хозяйственной деятельности, не противоречащей требованиям обеспечения сохранности объекта культурного наследия и позволяющей обеспечить функционирование объекта культурного наследия в современных условиях.

Особый режим использования земельного участка, в границах которого располагается объект культурного наследия, предусматривает возможность проведения археологических полевых работ в порядке, установленном Федеральным законом от 25 июня 2002 г. № 73-ФЗ «Об объектах культурного наследия (памятниках истории и культуры) народов Российской Федерации», земляных, строительных, мелиоративных, хозяйственных работ, работ по использованию лесов и иных работ при условии обеспечения сохранности объекта культурного наследия, а также обеспечения доступа граждан к указанному объекту.

Границы территории объекта культурного наследия могут быть откорректированы по результатам археологических полевых работ.

Начальник управления  
государственной охраны  
объектов культурного наследия  
администрации Краснодарского края



Г.Г. Давыденко