



АДМИНИСТРАЦИЯ КРАСНОДАРСКОГО КРАЯ
ПРИКАЗ

от 22.08.2024

г. Краснодар

№ 7038-кн

**Об утверждении границ и режима использования территории
объекта культурного наследия федерального значения
«Курганная группа «Краснодарский 1» (7 насыпей)», первое тысячелетие
до н.э. – XV в. н.э., Краснодарский край, г. Краснодар,
пос. Краснодарский, учебное хозяйство «Краснодарское»,
северо-западная окраина поселка, 1,8 км к северо-востоку
от молочно-товарной фермы**

В соответствии со статьями 3.1, 5.1, 9.1, 33 Федерального закона от 25 июня 2002 г. № 73-ФЗ «Об объектах культурного наследия (памятниках истории и культуры) народов Российской Федерации», статьей 3 Закона Краснодарского края от 23 июля 2015 г. № 3223-КЗ «Об объектах культурного наследия (памятниках истории и культуры) народов Российской Федерации, расположенных на территории Краснодарского края», приказом Министерства культуры Российской Федерации от 4 июня 2015 г. № 1745 «Об утверждении требований к составлению проектов границ территорий объектов культурного наследия», пунктом 2.3 Положения об управлении государственной охраны объектов культурного наследия администрации Краснодарского края, утвержденного постановлением главы администрации (губернатора) Краснодарского края от 8 декабря 2016 г. № 1000 «Об управлении государственной охраны объектов культурного наследия администрации Краснодарского края», п р и к а з ы в а ю:

1. Утвердить:

1) границы территории объекта культурного наследия федерального значения «Курганная группа «Краснодарский 1» (7 насыпей)», первое тысячелетие до н.э. – XV в. н.э., Краснодарский край, г. Краснодар, пос. Краснодарский, учебное хозяйство «Краснодарское», северо-западная окраина поселка, 1,8 км к северо-востоку от молочно-товарной фермы, согласно приложению 1 к настоящему приказу;

2) режим использования территории объекта культурного наследия федерального значения «Курганная группа «Краснодарский 1» (7 насыпей)», первое тысячелетие до н.э. – XV в. н.э., Краснодарский край, г. Краснодар, пос. Краснодарский, учебное хозяйство «Краснодарское», северо-западная окраина поселка, 1,8 км к северо-востоку от молочно-товарной фермы, согласно приложению 2 к настоящему приказу.

2. Отделу государственного учета объектов культурного наследия управления государственной охраны объектов культурного наследия администрации Краснодарского края (Гончаров А.В.) обеспечить:

1) размещение (опубликование) настоящего приказа на сайте в информационно-телекоммуникационной сети «Интернет» admkrain.krasnodar.ru и на «Официальном интернет-портале правовой информации» (www.pravo.gov.ru);

2) направление в семидневный срок со дня принятия настоящего приказа его копии в Управление Министерства юстиции Российской Федерации по Краснодарскому краю;

3) направление в срок не более чем пять рабочих дней со дня принятия настоящего приказа его копии в филиал ППК «Роскадастр» по Краснодарскому краю;

4) направление в семидневный срок со дня принятия настоящего приказа его копии в администрацию муниципального образования город Краснодар.

3. Контроль за выполнением настоящего приказа оставляю за собой.

4. Приказ вступает в силу на следующий день после его официального опубликования.

Начальник управления
государственной охраны
объектов культурного наследия
администрации Краснодарского края




Г.Г. Давыденко




Приложение 1

УТВЕРЖДЕНЫ
приказом администрации
Краснодарского края
от 22.08.2024 № 7039-КН

ГРАНИЦЫ
территории объекта культурного наследия федерального значения
«Курганная группа «Краснодарский 1» (7 насыпей)», первое тысячелетие
до н.э. – XV в. н.э., Краснодарский край, г. Краснодар,
пос. Краснодарский, учебное хозяйство «Краснодарское», северо-
западная окраина поселка, 1,8 км к северо-востоку
от молочно-товарной фермы

Карта (схема) границ территории объекта культурного наследия



- Условные обозначения
-  граница насыпи кургана
 -  граница территории ОКН
 -  1 поворотная точка границы территории ОКН и ее номер

Перечень координат характерных (поворотных) точек границ территории
объекта культурного наследия

№	Координаты характерных точек во Всемирной геодезической системе координат (WGS-84)		Координаты характерных точек в местной системе координат (МСК-23)	
	N	E	X	Y
1	45.15705391	39.13842458	492091.51	1390939.23
2	45.15733928	39.13993592	492124.92	1391057.61
3	45.15776499	39.1411787	492173.64	1391154.65
4	45.15829253	39.14311486	492234.45	1391306.05
5	45.15804432	39.14499233	492208.98	1391454.07
6	45.15879235	39.14614286	492293.42	1391543.34
7	45.15951935	39.1487947	492377.21	1391750.69
8	45.15949995	39.14921459	492375.53	1391783.73
9	45.15931427	39.14940274	492355.11	1391798.83
10	45.15906086	39.14938733	492326.93	1391798.02
11	45.15889961	39.14921504	492308.82	1391784.73
12	45.15823072	39.14652759	492231.43	1391574.49
13	45.15737566	39.14511018	492134.80	1391464.41
14	45.15762781	39.14317179	492160.64	1391311.59
15	45.15714671	39.14149659	492105.28	1391180.63
16	45.1567139	39.14016519	492055.68	1391076.63
17	45.15644727	39.1385928	492024.28	1390953.42
18	45.15653827	39.13816801	492033.92	1390919.87
19	45.15676405	39.13804966	492058.88	1390910.21
20	45.15697287	39.13817678	492082.23	1390919.87
1	45.15705391	39.13842458	492091.51	1390939.23

Начальник управления
государственной охраны
объектов культурного наследия
администрации Краснодарского края



Г.Г. Давыденко

Приложение 2

УТВЕРЖДЕН

приказом администрации
Краснодарского края

от 22.08.2024 № 7038-кн

РЕЖИМ

использования территории объекта культурного наследия федерального значения «Курганная группа «Краснодарский 1» (7 насыпей)», первое тысячелетие до н.э. – XV в. н.э., Краснодарский край, г. Краснодар, пос. Краснодарский, учебное хозяйство «Краснодарское», северо-западная окраина поселка, 1,8 км к северо-востоку от молочно-товарной фермы

На территории объекта культурного наследия запрещается строительство объектов капитального строительства и увеличение объемно-пространственных характеристик существующих на территории объекта культурного наследия объектов капитального строительства, проведение земляных, строительных, мелиоративных и иных работ, за исключением работ по сохранению объекта культурного наследия или его отдельных элементов, сохранению историко-градостроительной или природной среды объекта культурного наследия.

На территории объекта культурного наследия разрешается ведение хозяйственной деятельности, не противоречащей требованиям обеспечения сохранности объекта культурного наследия и позволяющей обеспечить функционирование объекта культурного наследия в современных условиях.

Особый режим использования земельного участка, в границах которого располагается объект культурного наследия, предусматривает возможность проведения археологических полевых работ в порядке, установленном Федеральным законом от 25 июня 2002 г. № 73-ФЗ «Об объектах культурного наследия (памятниках истории и культуры) народов Российской Федерации», земляных, строительных, мелиоративных, хозяйственных работ, работ по использованию лесов и иных работ при условии обеспечения сохранности объекта культурного наследия, а также обеспечения доступа граждан к указанному объекту.

Границы территории объекта культурного наследия могут быть откорректированы по результатам археологических полевых работ.

Начальник управления
государственной охраны
объектов культурного наследия
администрации Краснодарского края



Г.Г. Давыденко