



АДМИНИСТРАЦИЯ КРАСНОДАРСКОГО КРАЯ
ПРИКАЗ

от 22.08.2024

г. Краснодар

№ 7039-КН

Об утверждении границ и режима использования территории объекта культурного наследия федерального значения «Курган «Рассвет б», первое тысячелетие до н.э. – XV в. н.э., Краснодарский край, г. Краснодар, пос. Знаменский, научно-производственное объединение (далее – НПО) «Прогресс», 6,25 км к северо-западу от северо-западной окраины поселка

В соответствии со статьями 3.1, 5.1, 9.1, 33 Федерального закона от 25 июня 2002 г. № 73-ФЗ «Об объектах культурного наследия (памятниках истории и культуры) народов Российской Федерации», статьей 3 Закона Краснодарского края от 23 июля 2015 г. № 3223-КЗ «Об объектах культурного наследия (памятниках истории и культуры) народов Российской Федерации, расположенных на территории Краснодарского края», приказом Министерства культуры Российской Федерации от 4 июня 2015 г. № 1745 «Об утверждении требований к составлению проектов границ территорий объектов культурного наследия», пунктом 2.3 Положения об управлении государственной охраны объектов культурного наследия администрации Краснодарского края, утвержденного постановлением главы администрации Краснодарского края от 8 декабря 2016 г. № 1000 «Об управлении государственной охраны объектов культурного наследия администрации Краснодарского края», п р и к а з ы в а ю:

1. Утвердить:

1) границы территории объекта культурного наследия федерального значения «Курган «Рассвет б», первое тысячелетие до н.э. – XV в. н.э., Краснодарский край, г. Краснодар, пос. Знаменский, научно-производственное объединение (далее – НПО) «Прогресс», 6,25 км к северо-западу от северо-западной окраины поселка, согласно приложению 1 к настоящему приказу;

2) режим использования территории объекта культурного наследия федерального значения «Курган «Рассвет б», первое тысячелетие до н.э. –

XV в. н.э., Краснодарский край, г. Краснодар, пос. Знаменский, научно-производственное объединение (далее – НПО) «Прогресс», 6,25 км к северо-западу от северо-западной окраины поселка, согласно приложению 2 к настоящему приказу.

2. Отделу государственного учета объектов культурного наследия управления государственной охраны объектов культурного наследия администрации Краснодарского края (Гончаров А.В.) обеспечить:

1) размещение (опубликование) настоящего приказа на сайте в информационно-телекоммуникационной сети «Интернет» <http://admkrain.krasnodar.ru> и на «Официальном интернет-портале правовой информации» (www.pravo.gov.ru);

2) направление в семидневный срок со дня принятия настоящего приказа его копии в Управление Министерства юстиции Российской Федерации по Краснодарскому краю;

3) направление в срок не более чем пять рабочих дней со дня принятия настоящего приказа его копии в филиал ППК «Роскадастр» по Краснодарскому краю;

4) направление в семидневный срок со дня принятия настоящего приказа его копии в администрацию муниципального образования город Краснодар.

3. Контроль за выполнением настоящего приказа оставляю за собой.

4. Приказ вступает в силу на следующий день после его официального опубликования.

Начальник управления
государственной охраны
объектов культурного наследия
администрации Краснодарского края



Г.Г. Давыденко

Приложение 1




УТВЕРЖДЕНЫ
приказом администрации
Краснодарского края
от 22.08.2024 № 7039-кн

ГРАНИЦЫ

территории объекта культурного наследия федерального значения
«Курган «Рассвет 6», первое тысячелетие до н.э. – XV в. н.э.,
Краснодарский край, г. Краснодар, пос. Знаменский, научно-
производственное объединение (далее – НПО) «Прогресс», 6,25 км к
северо-западу от северо-западной окраины поселка

Карта (схема) границ территории объекта культурного наследия




- Условные обозначения
-  граница насыпи кургана
 -  граница территории ОКН
 -  1 поворотная точка границы территории ОКН и ее номер

Перечень координат характерных (поворотных) точек границ территории
объекта культурного наследия

№	Координаты характерных точек во Всемирной геодезической системе координат (WGS-84)		Координаты характерных точек в местной системе координат (МСК-23)	
	N	E	X	Y
1	45.06446073	39.18926173	481859.66	1395090.04
2	45.06433095	39.18907306	481845.01	1395075.39
3	45.06414463	39.18906914	481824.30	1395075.39
4	45.06401092	39.18925227	481809.66	1395090.04
5	45.06400815	39.18951517	481809.66	1395110.75
6	45.06413793	39.18970385	481824.30	1395125.39
7	45.06432425	39.18970777	481845.01	1395125.39
8	45.06445796	39.18952463	481859.66	1395110.75
1	45.06446073	39.18926173	481859.66	1395090.04

Начальник управления
государственной охраны
объектов культурного наследия
администрации Краснодарского края



Г.Г. Давыденко

Приложение 2

УТВЕРЖДЕН

приказом администрации
Краснодарского края

от 22.08.2024 № 7039-КН

РЕЖИМ

использования территории объекта культурного наследия федерального значения «Курган «Рассвет б», первое тысячелетие до н.э. – XV в. н.э., Краснодарский край, г. Краснодар, пос. Знаменский, научно-производственное объединение (далее – НПО) «Прогресс», 6,25 км к северо-западу от северо-западной окраины поселка

На территории объекта культурного наследия запрещается строительство объектов капитального строительства и увеличение объемно-пространственных характеристик существующих на территории объекта культурного наследия объектов капитального строительства, проведение земляных, строительных, мелиоративных и иных работ, за исключением работ по сохранению объекта культурного наследия или его отдельных элементов, сохранению историко-градостроительной или природной среды объекта культурного наследия.

На территории объекта культурного наследия разрешается ведение хозяйственной деятельности, не противоречащей требованиям обеспечения сохранности объекта культурного наследия и позволяющей обеспечить функционирование объекта культурного наследия в современных условиях.

Особый режим использования земельного участка, в границах которого располагается объект культурного наследия, предусматривает возможность проведения археологических полевых работ в порядке, установленном Федеральным законом от 25 июня 2002 г. № 73-ФЗ «Об объектах культурного наследия (памятниках истории и культуры) народов Российской Федерации», земляных, строительных, мелиоративных, хозяйственных работ, работ по использованию лесов и иных работ при условии обеспечения сохранности объекта культурного наследия, а также обеспечения доступа граждан к указанному объекту.

Границы территории объекта культурного наследия могут быть откорректированы по результатам археологических полевых работ.

Начальник управления
государственной охраны
объектов культурного наследия
администрации Краснодарского края



Г.Г. Давыденко