



АДМИНИСТРАЦИЯ КРАСНОДАРСКОГО КРАЯ
ПРИКАЗ

от 22.08.2024

г. Краснодар

№ 7048-КН

**Об утверждении границ и режима использования территории
объекта культурного наследия федерального значения
«Курган «Прибрежный 3», первое тысячелетие до н.э. – XV в. н.э.,
Краснодарский край, г. Краснодар, ст-ца Старокорсунская,
ОАО «Нива», 0,8 км к северо-востоку от фермы № 6**

В соответствии со статьями 3.1, 5.1, 9.1, 33 Федерального закона от 25 июня 2002 г. № 73-ФЗ «Об объектах культурного наследия (памятниках истории и культуры) народов Российской Федерации», статьей 3 Закона Краснодарского края от 23 июля 2015 г. № 3223-КЗ «Об объектах культурного наследия (памятниках истории и культуры) народов Российской Федерации, расположенных на территории Краснодарского края», приказом Министерства культуры Российской Федерации от 4 июня 2015 г. № 1745 «Об утверждении требований к составлению проектов границ территорий объектов культурного наследия», пунктом 2.3 Положения об управлении государственной охраны объектов культурного наследия администрации Краснодарского края, утвержденного постановлением главы администрации (губернатора) Краснодарского края от 8 декабря 2016 г. № 1000 «Об управлении государственной охраны объектов культурного наследия администрации Краснодарского края», п р и к а з ы в а ю:

1. Утвердить:

1) границы территории объекта культурного наследия федерального значения «Курган «Прибрежный 3», первое тысячелетие до н.э. – XV в. н.э., Краснодарский край, г. Краснодар, ст-ца Старокорсунская, ОАО «Нива», 0,8 км к северо-востоку от фермы № 6, согласно приложению 1 к настоящему приказу;

2) режим использования территории объекта культурного наследия федерального значения «Курган «Прибрежный 3», первое тысячелетие до н.э. – XV в. н.э., Краснодарский край, г. Краснодар,

ст-ца Старокорсунская, ОАО «Нива», 0,8 км к северо-востоку от фермы № 6, согласно приложению 2 к настоящему приказу.

2. Отделу государственного учета объектов культурного наследия управления государственной охраны объектов культурного наследия администрации Краснодарского края (Гончаров А.В.) обеспечить:

1) размещение (опубликование) настоящего приказа на сайте в информационно-телекоммуникационной сети «Интернет» <http://admkrain.krasnodar.ru> и на «Официальном интернет-портале правовой информации» (www.pravo.gov.ru);

2) направление в семидневный срок со дня принятия настоящего приказа его копии в Управление Министерства юстиции Российской Федерации по Краснодарскому краю;

3) направление в срок не более чем пять рабочих дней со дня принятия настоящего приказа его копии в филиал ПШК «Роскадастр» по Краснодарскому краю;

4) направление в семидневный срок со дня принятия настоящего приказа его копии в администрацию муниципального образования город Краснодар.

3. Контроль за выполнением настоящего приказа оставляю за собой.

4. Приказ вступает в силу на следующий день после его официального опубликования.

Начальник управления
государственной охраны
объектов культурного наследия
администрации Краснодарского края



Г.Г. Давыденко

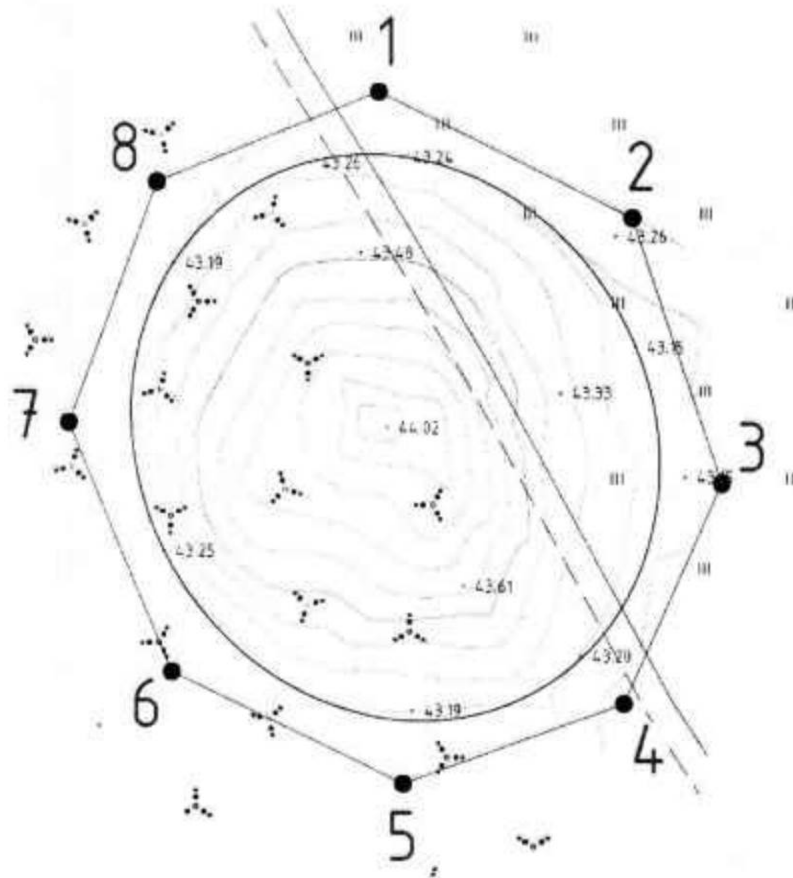
Приложение 1




УТВЕРЖДЕНЫ
приказом администрации
Краснодарского края
от 02.08.2024 № 7048-КН

ГРАНИЦЫ

территории объекта культурного наследия федерального значения
«Курган «Прибрежный 3», первое тысячелетие до н.э. – XV в. н.э.,
Краснодарский край, г. Краснодар, ст-ца Старокорсунская,
ОАО «Нива», 0,8 км к северо-востоку от фермы № 6

Карта (схема) границ территории объекта культурного наследия



-  Условные обозначения
граница насыпи кургана
-  граница территории ОЖН
-  1 поворотная точка границы территории ОЖН и ее номер

Перечень координат характерных (поворотных) точек границ территории
объекта культурного наследия

№	Координаты характерных точек во Всемирной геодезической системе координат (WGS-84)		Координаты характерных точек в местной системе координат (МСК-23)	
	N	E	X	Y
1	45.08393324	39.37184879	484254.17	1409433.18
2	45.08384112	39.37210401	484244.28	1409453.45
3	45.08365129	39.37219129	484223.30	1409460.68
4	45.0834955	39.3720893	484205.85	1409452.95
5	45.08344116	39.37186478	484199.50	1409435.37
6	45.08352374	39.37163173	484208.37	1409416.87
7	45.08370194	39.3715302	484228.03	1409408.53
8	45.08387165	39.37162262	484247.02	1409415.49
1	45.08393324	39.37184879	484254.17	1409433.18

Начальник управления
государственной охраны
объектов культурного наследия
администрации Краснодарского края



Г.Г. Давыденко

Приложение 2

УТВЕРЖДЕН

приказом администрации
Краснодарского края

от 22.08.2024 № 1048-КН

РЕЖИМ

использования территории объекта культурного наследия федерального значения «Курган «Прибрежный 3», первое тысячелетие до н.э. – XV в. н.э., Краснодарский край, г. Краснодар, ст-ца Старокорсунская, ОАО «Нива», 0,8 км к северо-востоку от фермы № 6


На территории объекта культурного наследия запрещается строительство объектов капитального строительства и увеличение объемно-пространственных характеристик существующих на территории объекта культурного наследия объектов капитального строительства, проведение земляных, строительных, мелиоративных и иных работ, за исключением работ по сохранению объекта культурного наследия или его отдельных элементов, сохранению историко-градостроительной или природной среды объекта культурного наследия.

На территории объекта культурного наследия разрешается ведение хозяйственной деятельности, не противоречащей требованиям обеспечения сохранности объекта культурного наследия и позволяющей обеспечить функционирование объекта культурного наследия в современных условиях.

Особый режим использования земельного участка, в границах которого располагается объект культурного наследия, предусматривает возможность проведения археологических полевых работ в порядке, установленном Федеральным законом от 25 июня 2002 г. № 73-ФЗ «Об объектах культурного наследия (памятниках истории и культуры) народов Российской Федерации», земляных, строительных, мелиоративных, хозяйственных работ, работ по использованию лесов и иных работ при условии обеспечения сохранности объекта культурного наследия, а также обеспечения доступа граждан к указанному объекту.

Границы территории объекта культурного наследия могут быть откорректированы по результатам археологических полевых работ.

Начальник управления
государственной охраны
объектов культурного наследия
администрации Краснодарского края



Г.Г. Давыденко