



**АДМИНИСТРАЦИЯ КРАСНОДАРСКОГО КРАЯ**  
**ПРИКАЗ**

от 23.08.2024

г. Краснодар

№ 7059-КН

**Об утверждении границ и режима использования территории  
объекта культурного наследия федерального значения  
«Курган», III тыс. до н.э. – I тыс. н.э., Краснодарский край,  
Красноармейский район, ст-ца Марьянская, у пункта «Винзавод»  
(0,3 км к юго-востоку от юго-восточной окраины станицы)»**

В соответствии со статьями 3.1, 5.1, 9.1, 33 Федерального закона от 25 июня 2002 г. № 73-ФЗ «Об объектах культурного наследия (памятниках истории и культуры) народов Российской Федерации», статьей 3 Закона Краснодарского края от 23 июля 2015 г. № 3223-КЗ «Об объектах культурного наследия (памятниках истории и культуры) народов Российской Федерации, расположенных на территории Краснодарского края», приказом Министерства культуры Российской Федерации от 4 июня 2015 г. № 1745 «Об утверждении требований к составлению проектов границ территорий объектов культурного наследия», пунктом 2.3 Положения об управлении государственной охраны объектов культурного наследия администрации Краснодарского края, утвержденного постановлением главы администрации (губернатора) Краснодарского края от 8 декабря 2016 г. № 1000 «Об управлении государственной охраны объектов культурного наследия администрации Краснодарского края», п р и к а з ы в а ю:

1. Утвердить:

1) границы территории объекта культурного наследия федерального значения «Курган», III тыс. до н.э. – I тыс. н.э., Краснодарский край, Красноармейский район, ст-ца Марьянская, у пункта «Винзавод» (0,3 км к юго-востоку от юго-восточной окраины станицы)», согласно приложению 1 к настоящему приказу;

2) режим использования территории объекта культурного наследия федерального значения «Курган», III тыс. до н.э. – I тыс. н.э., Краснодарский край, Красноармейский район, ст-ца Марьянская, у пункта «Винзавод» (0,3 км

к юго-востоку от юго-восточной окраины станицы)», согласно приложению 2 к настоящему приказу.

2. Отделу государственного учета объектов культурного наследия управления государственной охраны объектов культурного наследия администрации Краснодарского края (Гончаров А.В.) обеспечить:

1) размещение (опубликование) настоящего приказа на сайте в информационно-телекоммуникационной сети «Интернет» [admkrai.krasnodar.ru](http://admkrai.krasnodar.ru) и на «Официальном интернет-портале правовой информации» ([www.pravo.gov.ru](http://www.pravo.gov.ru));

2) направление в семидневный срок со дня принятия настоящего приказа его копии в Управление Министерства юстиции Российской Федерации по Краснодарскому краю;

3) направление в срок не более чем пять рабочих дней со дня принятия настоящего приказа его копии в филиал ППК «Роскадастр» по Краснодарскому краю;

4) направление в семидневный срок со дня принятия настоящего приказа его копии в администрацию муниципального образования Красноармейский район.

3. Контроль за выполнением настоящего приказа оставляю за собой.

4. Приказ вступает в силу на следующий день после его официального опубликования.

Начальник управления  
государственной охраны  
объектов культурного наследия  
администрации Краснодарского края



Г.Г. Давыденко

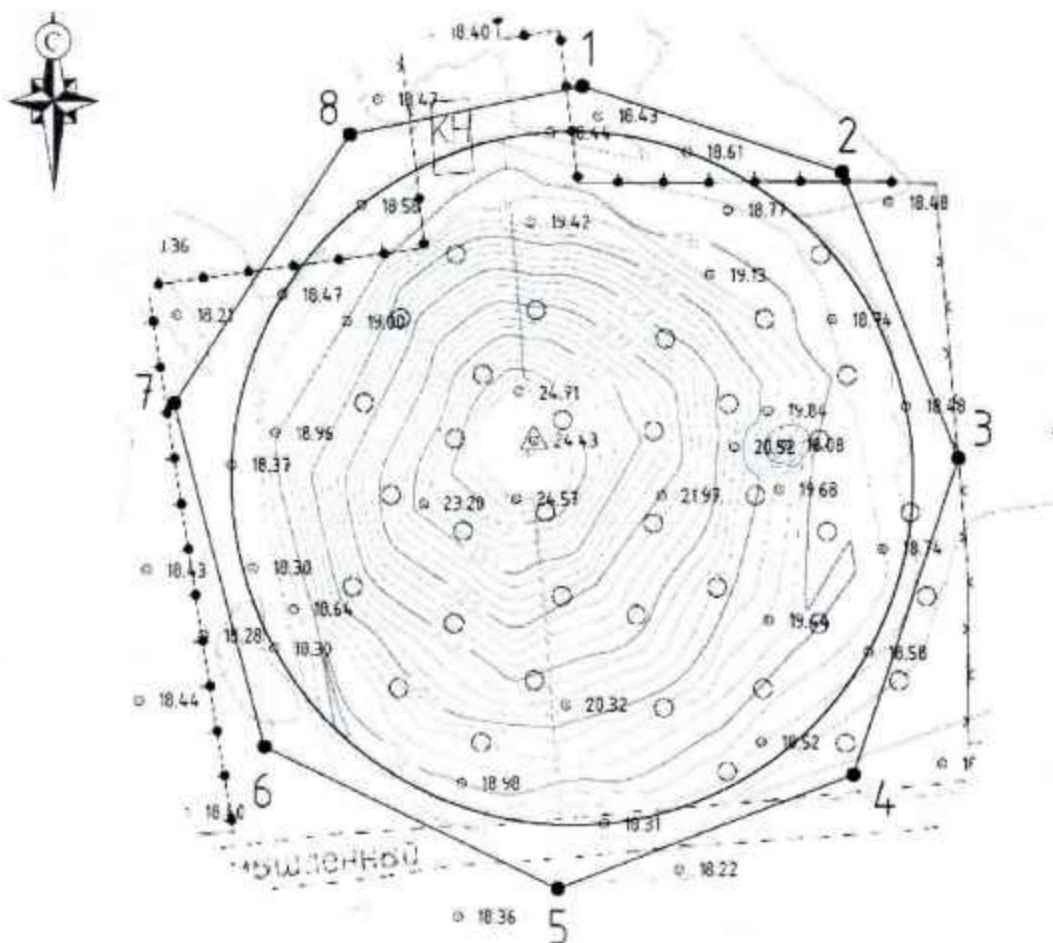
Приложение 1




УТВЕРЖДЕНЫ  
приказом администрации  
Краснодарского края  
от 23.08.2024 № 1059-кн

**ГРАНИЦЫ**

территории объекта культурного наследия федерального значения  
«Курган», III тыс. до н.э. – I тыс. н.э., Краснодарский край,  
Красноармейский район, ст-ца Марьянская, у пункта «Винзавод»  
(0,3 км к юго-востоку от юго-восточной окраины станицы)»

Карта (схема) границ территории объекта культурного наследия



- Условные обозначения
-  граница насыпи кургана
  -  граница территории ОКН
  -  поворотная точка границы территории ОКН и ее номер

Перечень координат характерных (поворотных) точек границ территории объекта культурного наследия

№	Координаты характерных точек во Всемирной геодезической системе координат (WGS-84)		Координаты характерных точек в местной системе координат (МСК-23)	
	N	E	X	Y
1	45.09879693	38.66563075	485194.59	1353817.52
2	45.09871078	38.66599149	485185.26	1353845.99
3	45.09842971	38.66615232	485154.13	1353858.92
4	45.09812033	38.66600381	485119.65	1353847.52
5	45.0980094	38.66559136	485107.05	1353815.16
6	45.09815218	38.66518276	485122.64	1353782.86
7	45.09848851	38.66505881	485159.94	1353772.79
8	45.09875052	38.66530562	485189.22	1353791.97
1	45.09879693	38.66563075	485194.59	1353817.52

Начальник управления  
государственной охраны  
объектов культурного наследия  
администрации Краснодарского края



Г.Г. Давыденко

Приложение 2

УТВЕРЖДЕН

приказом администрации  
Краснодарского края

от 22.08.2024 № 1059-кн

### РЕЖИМ

**использования территории объекта культурного наследия федерального значения «Курган», III тыс. до н.э. – I тыс. н.э., Краснодарский край, Красноармейский район, ст-ца Марьянская, у пункта «Винзавод» (0,3 км к юго-востоку от юго-восточной окраины станицы)»**

На территории объекта культурного наследия запрещается строительство объектов капитального строительства и увеличение объемно-пространственных характеристик существующих на территории объекта культурного наследия объектов капитального строительства, проведение земляных, строительных, мелиоративных и иных работ, за исключением работ по сохранению объекта культурного наследия или его отдельных элементов, сохранению историко-градостроительной или природной среды объекта культурного наследия.

На территории объекта культурного наследия разрешается ведение хозяйственной деятельности, не противоречащей требованиям обеспечения сохранности объекта культурного наследия и позволяющей обеспечить функционирование объекта культурного наследия в современных условиях.

Особый режим использования земельного участка, в границах которого располагается объект культурного наследия, предусматривает возможность проведения археологических полевых работ в порядке, установленном Федеральным законом от 25 июня 2002 г. № 73-ФЗ «Об объектах культурного наследия (памятниках истории и культуры) народов Российской Федерации», земляных, строительных, мелиоративных, хозяйственных работ, работ по использованию лесов и иных работ при условии обеспечения сохранности объекта культурного наследия, а также обеспечения доступа граждан к указанному объекту.

Границы территории объекта культурного наследия могут быть откорректированы по результатам археологических полевых работ.

Начальник управления  
государственной охраны  
объектов культурного наследия  
администрации Краснодарского края



Г.Г. Давыденко