



АДМИНИСТРАЦИЯ КРАСНОДАРСКОГО КРАЯ
ПРИКАЗ

от 26.08.2024

г. Краснодар

№ 7032-КК

**Об утверждении границ и режима использования территории
объекта культурного наследия федерального значения
«Курганная группа (4 насыпи)», Краснодарский край, Северский район,
с. Львовское, колхоз «За Мир», 1-е отделение, 0,3 км слева
от трассы Северская – Львовская**

В соответствии со статьями 3.1, 5.1, 9.1, 33 Федерального закона от 25 июня 2002 г. № 73-ФЗ «Об объектах культурного наследия (памятниках истории и культуры) народов Российской Федерации», статьей 3 Закона Краснодарского края от 23 июля 2015 г. № 3223-КЗ «Об объектах культурного наследия (памятниках истории и культуры) народов Российской Федерации, расположенных на территории Краснодарского края», приказом Министерства культуры Российской Федерации от 4 июня 2015 г. № 1745 «Об утверждении требований к составлению проектов границ территорий объектов культурного наследия», пунктом 2.3 Положения об управлении государственной охраны объектов культурного наследия администрации Краснодарского края, утвержденного постановлением главы администрации (губернатора) Краснодарского края от 8 декабря 2016 г. № 1000 «Об управлении государственной охраны объектов культурного наследия администрации Краснодарского края», п р и к а з ы в а ю:

1. Утвердить:

1) границы территории объекта культурного наследия федерального значения «Курганная группа (4 насыпи)», Краснодарский край, Северский район, с. Львовское, колхоз «За Мир», 1-е отделение, 0,3 км слева от трассы Северская – Львовская, согласно приложению 1 к настоящему приказу;

2) режим использования территории объекта культурного наследия федерального значения «Курганная группа (4 насыпи)», Краснодарский край, Северский район, с. Львовское, колхоз «За Мир», 1-е отделение, 0,3 км слева

от трассы Северская – Львовская, согласно приложению 2 к настоящему приказу.

2. Отделу государственного учета объектов культурного наследия управления государственной охраны объектов культурного наследия администрации Краснодарского края (Гончаров А.В.) обеспечить:

1) размещение (опубликование) настоящего приказа на сайте в информационно-телекоммуникационной сети «Интернет» admkrain.krasnodar.ru и на «Официальном интернет-портале правовой информации» (www.pravo.gov.ru);

2) направление в семидневный срок со дня принятия настоящего приказа его копии в Управление Министерства юстиции Российской Федерации по Краснодарскому краю;

3) направление в срок не более чем пять рабочих дней со дня принятия настоящего приказа его копии в филиал ППК «Роскадастр» по Краснодарскому краю;

4) направление в семидневный срок со дня принятия настоящего приказа его копии в администрацию муниципального образования Северский район.

3. Контроль за выполнением настоящего приказа оставляю за собой.

4. Приказ вступает в силу на следующий день после его официального опубликования.

Начальник управления
государственной охраны
объектов культурного наследия
администрации Краснодарского края



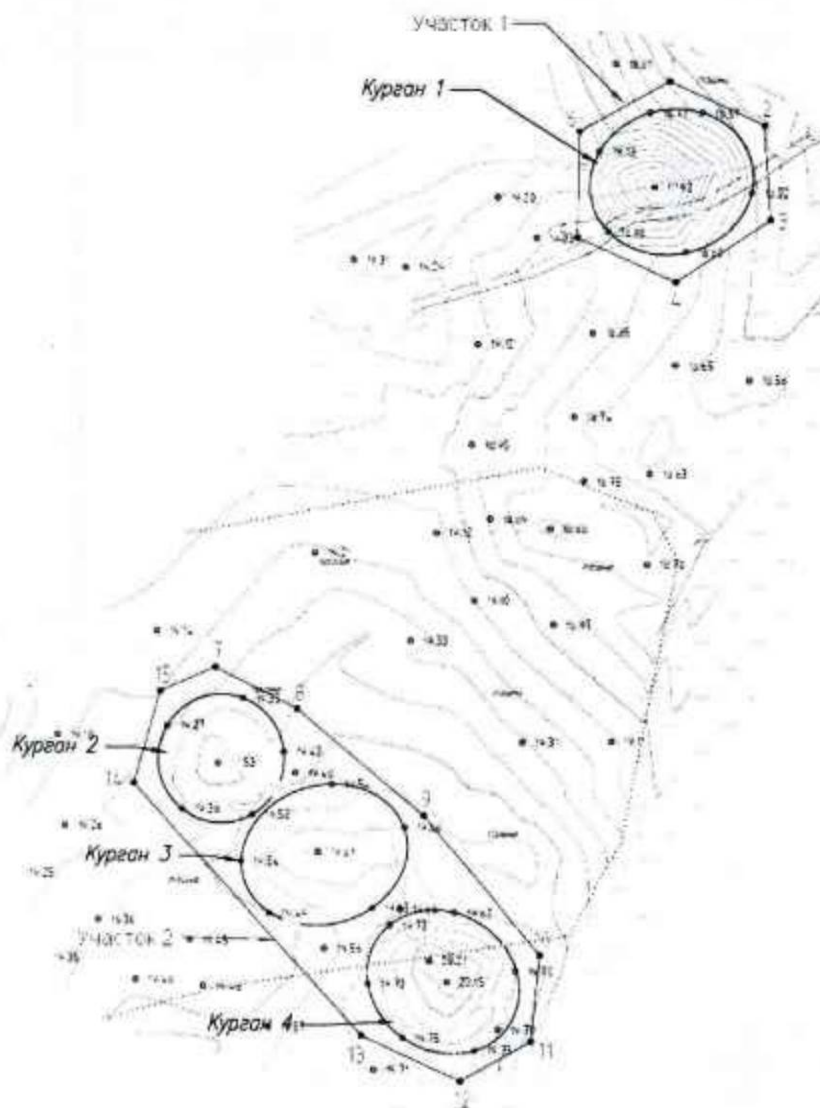
Г.Г. Давыденко




Приложение 1

УТВЕРЖДЕНЫ
приказом администрации
Краснодарского края
от 26.08.2024 № 7092-КН

ГРАНИЦЫ
территории объекта культурного наследия федерального значения
«Курганная группа (4 насыпи)», Краснодарский край, Северский район,
с. Львовское, колхоз «За Мир», 1-е отделение, 0,3 км слева
от трассы Северская – Львовская

Карта (схема) границ территории объекта культурного наследия



Условные обозначения	
	граница насыпи кургана
	граница территории ОКН
1 	поворотная точка границы территории ОКН и ее номер

Перечень координат характерных (поворотных) точек границ территории объекта культурного наследия

№	Координаты характерных точек во Всемирной геодезической системе координат (WGS-84)		Координаты характерных точек в местной системе координат (МСК-23)	
	N	E	X	Y
Участок 1				
1	44.97572599	38.62033866	471488.34	1350360.07
2	44.97562571	38.62064612	471477.38	1350384.41
3	44.97540878	38.6206655	471453.29	1350386.13
4	44.97526839	38.62035674	471437.50	1350361.90
5	44.97537125	38.62003839	471448.73	1350336.70
6	44.97561358	38.62004566	471475.66	1350337.06
1	44.97572599	38.62033866	471488.34	1350360.07
Участок 2				
7	44.97439068	38.61885696	471339.03	1350244.36
8	44.97429485	38.61912381	471328.54	1350265.49
9	44.97404986	38.61953646	471301.57	1350298.26
10	44.97372588	38.61991247	471265.80	1350328.20
11	44.97352842	38.61988246	471243.84	1350326.00
12	44.97343864	38.61965186	471233.72	1350307.89

13	44.97354564	38.61933044	471245.41	1350282.44
14	44.97412897	38.61859248	471309.78	1350223.72
15	44.97433717	38.61867877	471332.97	1350230.35
7	44.97439068	38.61885696	471339.03	1350244.36

Начальник управления
государственной охраны
объектов культурного наследия
администрации Краснодарского края



Г.Г. Давыденко

Приложение 2

УТВЕРЖДЕН

приказом администрации
Краснодарского края

от 26.03.2024 № 7092-КН

РЕЖИМ

использования территории объекта культурного наследия федерального значения «Курганная группа (4 насыпи)», Краснодарский край, Северский район, с. Львовское, колхоз «За Мир», 1-е отделение, 0,3 км слева от трассы Северская – Львовская

На территории объекта культурного наследия запрещается строительство объектов капитального строительства и увеличение объемно-пространственных характеристик существующих на территории объекта культурного наследия объектов капитального строительства, проведение земляных, строительных, мелиоративных и иных работ, за исключением работ по сохранению объекта культурного наследия или его отдельных элементов, сохранению историко-градостроительной или природной среды объекта культурного наследия.

На территории объекта культурного наследия разрешается ведение хозяйственной деятельности, не противоречащей требованиям обеспечения сохранности объекта культурного наследия и позволяющей обеспечить функционирование объекта культурного наследия в современных условиях.

Особый режим использования земельного участка, в границах которого располагается объект культурного наследия, предусматривает возможность проведения археологических полевых работ в порядке, установленном Федеральным законом от 25 июня 2002 г. № 73-ФЗ «Об объектах культурного наследия (памятниках истории и культуры) народов Российской Федерации», земляных, строительных, мелиоративных, хозяйственных работ, работ по использованию лесов и иных работ при условии обеспечения сохранности объекта культурного наследия, а также обеспечения доступа граждан к указанному объекту.

Границы территории объекта культурного наследия могут быть откорректированы по результатам археологических полевых работ.

Начальник управления
государственной охраны
объектов культурного наследия
администрации Краснодарского края



Г.Г. Давыденко