



АДМИНИСТРАЦИЯ КРАСНОДАРСКОГО КРАЯ
ПРИКАЗ

от 28.08.2024

г. Краснодар

№ 1130-КН

Об утверждении границ и режима использования территории, а также зон охраны, режимов использования земель и требований к градостроительным регламентам в границах территорий данных зон объекта культурного наследия регионального значения «Братская могила 6 советских воинов, погибших в боях с фашистскими захватчиками», 1942 – 1943 годы, Краснодарский край, Приморско-Ахтарский район, х. Морозовский, кладбище

В соответствии со статьями 3.1, 5.1, 33, 34 Федерального закона от 25 июня 2002 г. № 73-ФЗ «Об объектах культурного наследия (памятниках истории и культуры) народов Российской Федерации», Законом Краснодарского края от 23 июля 2015 г. № 3223-КЗ «Об объектах культурного наследия (памятниках истории и культуры) народов Российской Федерации, расположенных на территории Краснодарского края», постановлением Правительства Российской Федерации от 12 сентября 2015 г. № 972 «Об утверждении Положения о зонах охраны объектов культурного наследия (памятниках истории и культуры) народов Российской Федерации и о признании утратившими силу отдельных положений нормативных правовых актов Правительства Российской Федерации», приказом Министерства культуры Российской Федерации от 4 июня 2015 г. № 1745 «Об утверждении требований к составлению проектов границ территорий объектов культурного наследия», приказом Федеральной службы государственной регистрации, кадастра и картографии от 26 июля 2022 г. № п/0292 «Об установлении формы графического описания местоположения границ населенных пунктов, территориальных зон, особо охраняемых природных территорий, зон с особыми условиями использования территории, формы текстового описания местоположения границ населенных пунктов, территориальных зон, требований к точности определения координат характерных точек границ населенных пунктов, территориальных зон, особо охраняемых природных территорий, зон с особыми условиями использования территории, формату электронного документа, содержащего сведения о границах населенных пунктов, территориальных зон, особо охраняемых природных территорий, зон с

особыми условиями использования территории», постановлением главы администрации (губернатора) Краснодарского края от 8 декабря 2016 г. № 1000 «Об управлении государственной охраны объектов культурного наследия администрации Краснодарского края», п р и к а з ы в а ю:

1. Утвердить:

1) границы территории объекта культурного наследия регионального значения «Братская могила 6 советских воинов, погибших в боях с фашистскими захватчиками», 1942 – 1943 годы, Краснодарский край, Приморско–Ахтарский район, х. Морозовский, кладбище, согласно приложению 1 к настоящему приказу;

2) режим использования территории объекта культурного наследия регионального значения «Братская могила 6 советских воинов, погибших в боях с фашистскими захватчиками», 1942 – 1943 годы, Краснодарский край, Приморско–Ахтарский район, х. Морозовский, кладбище, согласно приложению 2 к настоящему приказу;

3) зоны охраны объекта культурного наследия регионального значения «Братская могила 6 советских воинов, погибших в боях с фашистскими захватчиками», 1942 – 1943 годы, Краснодарский край, Приморско–Ахтарский район, х. Морозовский, кладбище, согласно приложению 3 к настоящему приказу;

4) режимы использования земель и требования к градостроительным регламентам в границах территорий зон охраны объекта культурного наследия регионального значения «Братская могила 6 советских воинов, погибших в боях с фашистскими захватчиками», 1942 – 1943 годы, Краснодарский край, Приморско–Ахтарский район, х. Морозовский, кладбище, согласно приложению 4 к настоящему приказу;

2. Отделу государственного учета объектов культурного наследия управления государственной охраны объектов культурного наследия администрации Краснодарского края (Гончаров А.В.) обеспечить:

1) размещение (опубликование) настоящего приказа на сайте в информационно-телекоммуникационной сети «Интернет» admkrai.krasnodar.ru и на «Официальном интернет-портале правовой информации» (www.pravo.gov.ru);

2) направление в семидневный срок со дня принятия настоящего приказа его копии в Управление Министерства юстиции Российской Федерации по Краснодарскому краю;

3) направление в срок не более чем пять рабочих дней со дня принятия настоящего приказа его копии в филиал ППК «Роскадастр» по Краснодарскому краю;

4) направление в семидневный срок со дня принятия настоящего приказа его копии в администрацию муниципального образования Приморско–Ахтарский район.

3. Убытки, причиненные ограничением прав в связи с установлением зон с особыми условиями использования территорий, подлежат возмещению в установленном законодательством Российской Федерации порядке.

4. Контроль за выполнением настоящего приказа оставляю за собой.

5. Приказ вступает в силу на следующий день после его официального опубликования.

Начальник управления
государственной охраны
объектов культурного наследия
администрации Краснодарского края



Г.Г. Давыденко





УТВЕРЖДЕНЫ
приказом администрации
Краснодарского края
от 28.08.2024 № 1130-КН

ГРАНИЦЫ
территории объекта культурного наследия регионального
значения «Братская могила 6 советских воинов, погибших в боях
с фашистскими захватчиками», 1942 – 1943 годы, Краснодарский край,
Приморско-Ахтарский район, х. Морозовский, кладбище

Карта (схема) границ территории объекта культурного наследия



Условные обозначения:

-  объект культурного наследия
-  границы территории объекта культурного наследия
-  захоронения
-  1 характерная (поворотная) точка границы

**Перечень координат характерных (поворотных) точек границ территории
объекта культурного наследия**

Сведения об объекте					
№ п/п	Характеристики объекта		Описание характеристик		
1	2		3		
1	Местоположение объекта		Краснодарский край, Приморско-Ахтарский район, х. Морозовский		
2	Площадь объекта ± величина погрешности определения площади ($P \pm \Delta P$)		-		
3	Иные характеристики объекта		-		
Сведения о местоположении границ объекта					
1. Система координат МСК-23 Зона 1					
2. Сведения о характерных точках границ объекта					
Обозначение характерных точек границ	Координаты, м		Метод определения координат характерной точки	Средняя квадратическая погрешность положения характерной точки (Mt), м	Описание обозначения точки на местности (при наличии)
	X	Y			
1	2	3	4	5	6
1	601725.25	1319934.22	Картометрический метод	0,2	-
2	601724.93	1319937.60	Картометрический метод	0,2	-
3	601723.14	1319937.43	Картометрический метод	0,2	-
4	601723.46	1319934.05	Картометрический метод	0,2	-
1	601725.25	1319934.22	Картометрический метод	0,2	-
3. Сведения о характерных точках части (частей) границы объекта					
Обозначение характерных точек границ	Координаты, м		Метод определения координат характерной точки	Средняя квадратическая погрешность положения характерной точки	Описание обозначения точки на местности (при наличии)
	X	Y			

				ной точки (Mt), м	
1	2	3	4	5	6
-	-	-	-	-	-

Начальник управления
государственной охраны
объектов культурного наследия
администрации Краснодарского края



Г.Г. Давыденко

Приложение 2

УТВЕРЖДЕН
приказом администрации
Краснодарского края
от 28.08.2024 № 4430-КН

РЕЖИМ
использования территории объекта культурного
наследия регионального значения «Братская могила
6 советских воинов, погибших в боях с фашистскими
захватчиками», 1942 – 1943 годы, Краснодарский край,
Приморско-Ахтарский район, х. Морозовский, кладбище

Настоящим режимом **разрешается:**

проведение работ по сохранению объекта культурного наследия или его отдельных элементов в соответствии с проектами проведения указанных работ, согласованными в установленном порядке с региональным органом охраны объектов культурного наследия, на основании его письменного разрешения и задания на проведение указанных работ;

установка информационных надписей и обозначений.

Настоящим режимом **запрещается:**

хозяйственная деятельность, ведущая к разрушению, искажению внешнего облика объекта, нарушающая целостность объекта и воздающая угрозу его повреждения, разрушения или уничтожения;

строительство объектов капитального строительства;

проведение земляных, строительных, мелиоративных и иных работ, за исключением работ по сохранению объекта культурного наследия или его отдельных элементов;

прокладка инженерных коммуникаций;

установка рекламных конструкций.

Начальник управления
государственной охраны
объектов культурного наследия
администрации Краснодарского края

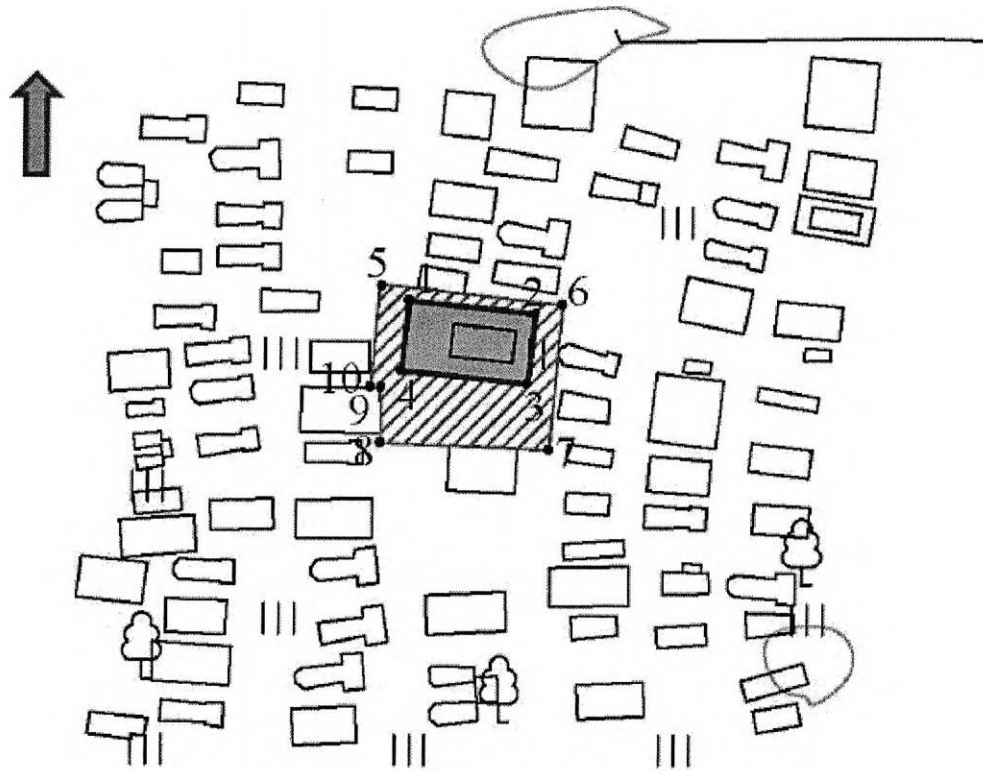


Г.Г. Давыденко






УТВЕРЖДЕНЫ
приказом администрации
Краснодарского края
от 28.08.2024 № 1130-кн

ЗОНЫ
охраны объекта культурного наследия регионального
значения «Братская могила 6 советских воинов, погибших
в боях с фашистскими захватчиками», 1942 – 1943 годы,
Краснодарский край, Приморско-Ахтарский район,
х. Морозовский, кладбище

Карта (схема) границ охранной зоны объекта культурного наследия
(ОЗ)



Условные обозначения:


-  объект культурного наследия
-  границы территории объекта культурного наследия
-  охранная зона (ОЗ)
-  захоронения
-  1 характерная (поворотная) точка границы

**Перечень координат характерных (поворотных) точек границ охранной
зоны объекта культурного наследия (ОЗ)**

Сведения об объекте					
№ п/п	Характеристики объекта		Описание характеристик		
1	2		3		
1	Местоположение объекта		Краснодарский край, Приморско-Ахтарский район, х. Морозовский		
2	Площадь объекта ± величина погрешности определения площади (P ± ΔP)		-		
3	Иные характеристики объекта		-		
Сведения о местоположении границ объекта					
1. Система координат МСК-23 Зона 1					
2. Сведения о характерных точках границ объекта					
Обозначение характерных точек границ	Координаты, м		Метод определения координат характерной точки	Средняя квадратическая погрешность положения характерной точки (Mt), м	Описание обозначения точки на местности (при наличии)
	X	Y			
1	2	3	4	5	6
Внутренний контур					
1	601725.25	1319934.22	Картометрический метод	0,2	-
2	601724.93	1319937.60	Картометрический метод	0,2	-
3	601723.14	1319937.43	Картометрический метод	0,2	-
4	601723.46	1319934.05	Картометрический метод	0,2	-
1	601725.25	1319934.22	Картометрический метод	0,2	-
Внешний контур					
5	601725.76	1319933.53	Картометрический метод	0,2	-
6	601725.19	1319938.39	Картометрический метод	0,2	-
7	601721.39	1319938.05	Картометрический метод	0,2	-

8	601721.57	1319933.56	Картометрический метод	0,2	-
9	601723.00	1319933.57	Картометрический метод	0,2	-
10	601723.00	1319933.30	Картометрический метод	0,2	-
5	601725.76	1319933.53	Картометрический метод	0,2	-
3. Сведения о характерных точках части (частей) границы объекта					
Обозначение характерных точек границ	Координаты, м		Метод определения координат характерной точки	Средняя квадратическая погрешность положения характерной точки (Mt), м	Описание обозначения точки на местности (при наличии)
	X	Y			
1	2	3	4	5	6
-	-	-	-	-	-

Начальник управления
государственной охраны
объектов культурного наследия
администрации Краснодарского края



Г.Г. Давыденко

УТВЕРЖДЕНЫ
приказом администрации
Краснодарского края
от 28.08.2024 № 1130-кн

РЕЖИМЫ

**использования земель и требования к градостроительным регламентам
в границах территорий зон охраны объекта культурного наследия
регионального значения «Братская могила 6 советских воинов, погибших
в боях с фашистскими захватчиками», 1942 – 1943 годы, Краснодарский
край, Приморско–Ахтарский район, х. Морозовский, кладбище**

**Особый режим использования земель и требования к градостроительным
регламентам в границах охранной зоны объекта культурного наследия
(ОЗ)**

Настоящим режимом **разрешается**:

применение специальных мер, направленных на сохранение и восстановление (регенерацию) историко-градостроительной и (или) природной среды объекта культурного наследия;

проведение мероприятий, направленных на обеспечение пожарной и экологической безопасности;

проведение работ по благоустройству с возможностью установки элементов освещения, организацией пешеходных дорожек.

Настоящим режимом **запрещается**:

строительство объектов капитального строительства;

выполнение захоронений;

осуществление хозяйственной деятельности, причиняющей вред объекту культурного наследия;

прокладка инженерных сетей наземным и надземным способом;

размещение временных построек и объектов, за исключением временных построек и объектов, необходимых для осуществления работ по сохранению объекта культурного наследия, устанавливаемых на период проведения работ по сохранению объекта культурного наследия;

размещение взрывопожароопасных объектов и технологий, объектов и технологий с динамическим воздействием;

размещение всех видов рекламных и информационных конструкций;
установка ограждений.

Начальник управления государственной
охраны объектов культурного наследия
администрации Краснодарского края



Г.Г. Давыденко