



АДМИНИСТРАЦИЯ КРАСНОДАРСКОГО КРАЯ
ПРИКАЗ

от 10.09.2024

г. Краснодар

№ 1214-КН

О включении объекта «Курган «Патриот 3», Краснодарский край, Щербиновский район, 15 км к юго-востоку от восточной окраины ст-цы Старощербиновской, в перечень выявленных объектов культурного наследия Краснодарского края, утверждении его границ и режима использования территории

В соответствии со статьями 3.1, 5.1, 16.1, 33, 45.1 Федерального закона от 25 июня 2002 г. № 73-ФЗ «Об объектах культурного наследия (памятниках истории и культуры) народов Российской Федерации», порядком формирования и ведения перечня выявленных объектов культурного наследия, составом сведений, включаемых в данный перечень, утвержденным приказом Министерства культуры Российской Федерации от 02.07.2015 № 1907, статьей 3, пунктом 29 части 2 статьи 5 Закона Краснодарского края от 23 июля 2015 г. № 3223-КЗ «Об объектах культурного наследия (памятниках истории и культуры) народов Российской Федерации, расположенных на территории Краснодарского края», приказом Министерства культуры Российской Федерации от 4 июня 2015 г. № 1745 «Об утверждении требований к составлению проектов границ территорий объектов культурного наследия», пунктом 2.3 Положения об управлении государственной охраны объектов культурного наследия администрации Краснодарского края, утвержденного постановлением главы администрации (губернатора) Краснодарского края от 8 декабря 2016 г. № 1000 «Об управлении государственной охраны объектов культурного наследия администрации Краснодарского края», п р и к а з ы в а ю:

1. Включить в перечень выявленных объектов культурного наследия Краснодарского края объект «Курган «Патриот 3», Краснодарский край, Щербиновский район, 15 км к юго-востоку от восточной окраины ст-цы Старощербиновской.

2. Утвердить:

1) границы территории выявленного объекта культурного наследия «Курган «Патриот 3», Краснодарский край, Щербиновский район, 15 км к юго-востоку от восточной окраины ст-цы Старощербиновской, согласно приложению 1 к настоящему приказу;

2) режим использования территории выявленного объекта культурного наследия «Курган «Патриот 3», Краснодарский край, Щербиновский район, 15 км к юго-востоку от восточной окраины ст-цы Старощербиновской, согласно приложению 2 к настоящему приказу.

3. Отделу государственного учета объектов культурного наследия управления государственной охраны объектов культурного наследия администрации Краснодарского края (Гончаров А.В.) обеспечить:

1) размещение (опубликование) настоящего приказа на сайте в информационно-телекоммуникационной сети «Интернет» admkrai.krasnodar.ru и на «Официальном интернет-портале правовой информации» (www.pravo.gov.ru);

2) размещение на официальном сайте администрации Краснодарского края в информационно-телекоммуникационной сети «Интернет» актуализированного перечня выявленных объектов культурного наследия Краснодарского края;

3) направление в семидневный срок со дня принятия настоящего приказа его копии в Управление Министерства юстиции Российской Федерации по Краснодарскому краю;

4) направить уведомления о выявленных объектах культурного наследия собственникам и (или) пользователям земельных участков, на которых или в которых обнаружены объекты археологического наследия;

5) направление в срок не более чем пять рабочих дней со дня принятия настоящего приказа его копии в филиал ППК «Роскадастр» по Краснодарскому краю;

6) направление в семидневный срок со дня принятия настоящего приказа его копии в администрацию муниципального образования Щербиновский район.

4. Контроль за выполнением настоящего приказа оставляю за собой.

5. Приказ вступает в силу на следующий день после его официального опубликования.

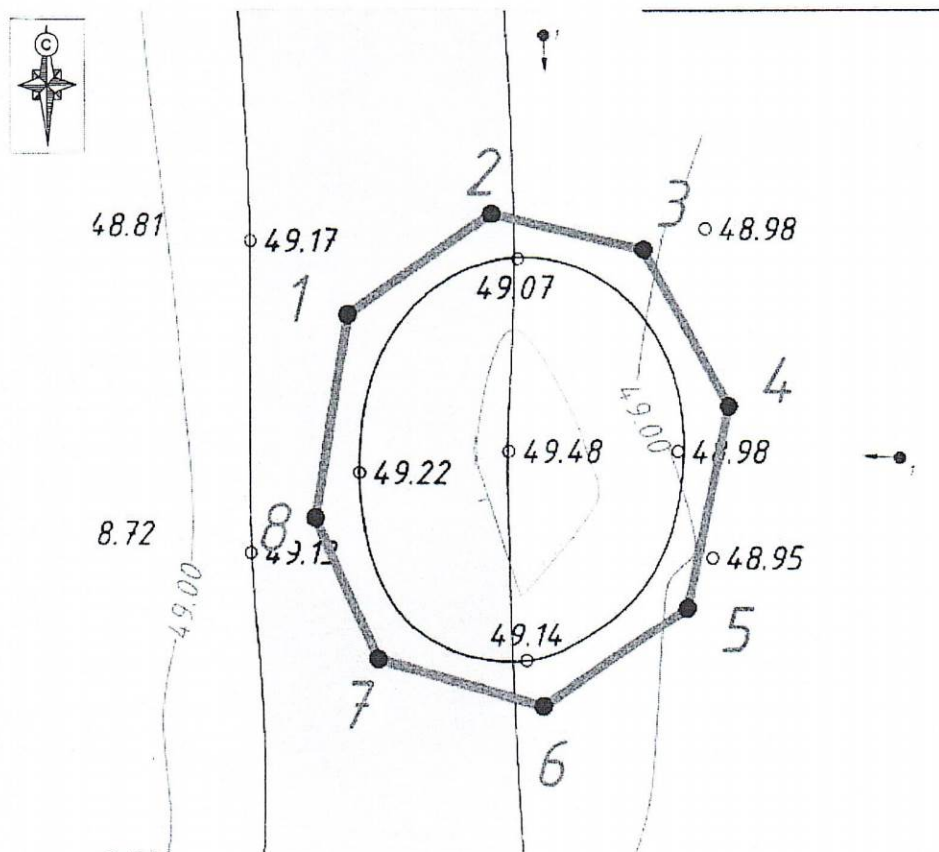
Начальник управления
государственной охраны
объектов культурного наследия
администрации Краснодарского края

Г.Г. Давыденко





УТВЕРЖДЕНЫ
приказом администрации
Краснодарского края
от 10.09.2024 № 1274-КН

ГРАНИЦЫ
территории выявленного объекта культурного наследия
«Курган «Патриот 3», Краснодарский край, Щербиновский район,
15 км к юго-востоку от восточной окраины ст-цы Старощербиновской

Карта (схема) границ территории объекта культурного наследия




УСЛОВНЫЕ ОБОЗНАЧЕНИЯ

- | | | | |
|---|--|---|----------------------------------|
|  | горизонтали | 1 | поворотная точка
и ее номер |
|  | пола кургана |  | точка фотофиксации
и ее номер |
|  | граница территории объекта
культурного наследия | | |

Перечень координат характерных (поворотных) точек границ территории
объекта культурного наследия

№	Координаты характерных точек во Всемирной геодезической системе координат (WGS-84)		Координаты характерных точек в местной системе координат (МСК-23)	
	СШ	ВД	X	Y
1	46.543960549	38.849658939	645959.63	1366561.28
2	46.544035363	38.849817625	645968.08	1366573.36
3	46.544006482	38.849984440	645965.01	1366586.19
4	46.543887223	38.850075893	645951.83	1366593.35
5	46.543735916	38.850027854	645934.97	1366589.85
6	46.543662280	38.849868014	645926.65	1366577.68
7	46.543699898	38.849687779	645930.68	1366563.81
8	46.543807372	38.849620128	645942.57	1366558.49
1	46.543960549	38.849658939	645959.63	1366561.28

Начальник управления
государственной охраны
объектов культурного наследия
администрации Краснодарского края



Г.Г. Давыденко

Приложение 2

УТВЕРЖДЕН

приказом администрации
Краснодарского края

от 10.03.2024 № 1274-КН

РЕЖИМ

**использования территории выявленного объекта культурного наследия
«Курган «Патриот 3», Краснодарский край, Щербиновский район,
15 км к юго-востоку от восточной окраины ст-цы Старощербиновской**

На территории объекта культурного наследия запрещается строительство объектов капитального строительства и увеличение объемно-пространственных характеристик существующих на территории объекта культурного наследия объектов капитального строительства, проведение земляных, строительных, мелиоративных и иных работ, за исключением работ по сохранению объекта культурного наследия или его отдельных элементов, сохранению историко-градостроительной или природной среды объекта культурного наследия.

На территории объекта культурного наследия разрешается ведение хозяйственной деятельности, не противоречащей требованиям обеспечения сохранности объекта культурного наследия и позволяющей обеспечить функционирование объекта культурного наследия в современных условиях.

Особый режим использования земельного участка, в границах которого располагается объект культурного наследия, предусматривает возможность проведения археологических полевых работ в порядке, установленном Федеральным законом от 25 июня 2002 г. № 73-ФЗ «Об объектах культурного наследия (памятниках истории и культуры) народов Российской Федерации», земляных, строительных, мелиоративных, хозяйственных работ, работ по использованию лесов и иных работ при условии обеспечения сохранности объекта культурного наследия, а также обеспечения доступа граждан к указанному объекту.

Границы территории объекта культурного наследия могут быть откорректированы по результатам археологических полевых работ.

Начальник управления
государственной охраны
объектов культурного наследия
администрации Краснодарского края



Г.Г. Давыденко