



**АДМИНИСТРАЦИЯ КРАСНОДАРСКОГО КРАЯ**  
**ПРИКАЗ**

от 10.09.2024

г. Краснодар

№ 1213-КН

**Об утверждении границ и режима использования территории выявленного объекта культурного наследия «Курган «Патриот 2», Краснодарский край, Щербиновский район, 14,3 км к юго-востоку от восточной окраины ст-цы Старощербиновской, 3,25 км к юго-юго-западу от поворота с Ейского шоссе на Елизаветинку**

В соответствии со статьями 3.1, 5.1, 33 Федерального закона от 25 июня 2002 г. № 73-ФЗ «Об объектах культурного наследия (памятниках истории и культуры) народов Российской Федерации», статьей 3, пунктом 29 части 2 статьи 5 Закона Краснодарского края от 23 июля 2015 г. № 3223-КЗ «Об объектах культурного наследия (памятниках истории и культуры) народов Российской Федерации, расположенных на территории Краснодарского края», приказом Министерства культуры Российской Федерации от 4 июня 2015 г. № 1745 «Об утверждении требований к составлению проектов границ территорий объектов культурного наследия», пунктом 2.3 Положения об управлении государственной охраны объектов культурного наследия администрации Краснодарского края, утвержденного постановлением главы администрации (губернатора) Краснодарского края от 8 декабря 2016 г. № 1000 «Об управлении государственной охраны объектов культурного наследия администрации Краснодарского края», п р и к а з ы в а ю:

1. Утвердить:

1) границы территории выявленного объекта культурного наследия «Курган «Патриот 2», Краснодарский край, Щербиновский район, 14,3 км к юго-востоку от восточной окраины ст-цы Старощербиновской, 3,25 км к юго-юго-западу от поворота с Ейского шоссе на Елизаветинку, согласно приложению 1 к настоящему приказу;

2) режим использования территории выявленного объекта культурного наследия «Курган «Патриот 2», Краснодарский край, Щербиновский район, 14,3 км к юго-востоку от восточной окраины ст-цы Старощербиновской,

3,25 км к юго-юго-западу от поворота с Ейского шоссе на Елизаветинку, согласно приложению 2 к настоящему приказу.

2. Отделу государственного учета объектов культурного наследия управления государственной охраны объектов культурного наследия администрации Краснодарского края (Гончаров А.В.) обеспечить:

1) размещение (опубликование) настоящего приказа на сайте в информационно-телекоммуникационной сети «Интернет» [admkrai.krasnodar.ru](http://admkrai.krasnodar.ru) и на «Официальном интернет-портале правовой информации» ([www.pravo.gov.ru](http://www.pravo.gov.ru));

2) направление в семидневный срок со дня принятия настоящего приказа его копии в Управление Министерства юстиции Российской Федерации по Краснодарскому краю;


3) направление в срок не более чем пять рабочих дней со дня принятия настоящего приказа его копии в филиал ППК «Роскадастр» по Краснодарскому краю;

4) направление в семидневный срок со дня принятия настоящего приказа его копии в администрацию муниципального образования Щербиновский район.

3. Контроль за выполнением настоящего приказа оставляю за собой.

4. Приказ вступает в силу на следующий день после его официального опубликования.

Начальник управления  
государственной охраны  
объектов культурного наследия  
администрации Краснодарского края



Г.Г. Давыденко

Приложение 1

УТВЕРЖДЕНЫ

приказом администрации

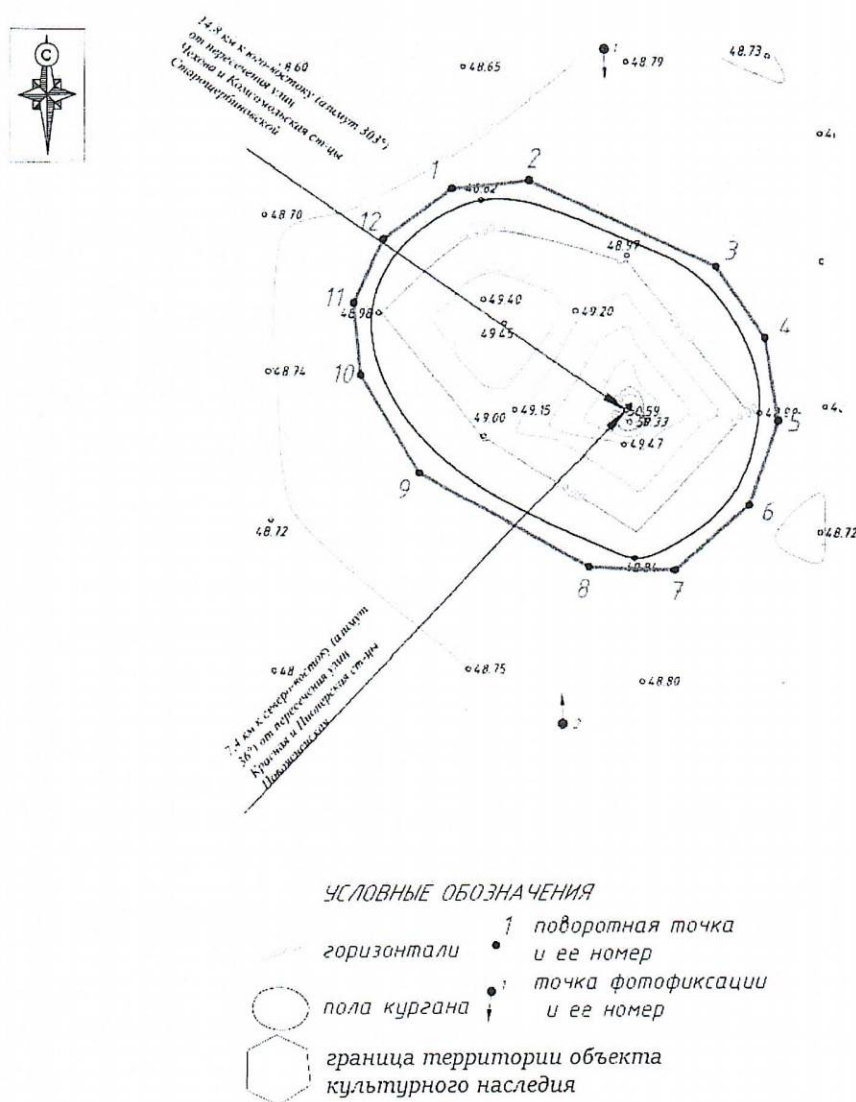
Краснодарского края

от 10.09.2024 № 1273-кн

**ГРАНИЦЫ**

**территории выявленного объекта культурного наследия  
«Курган «Патриот 2», Краснодарский край, Щербиновский район,  
14,3 км к юго-востоку от восточной окраины ст-цы Старощербиновской,  
3,25 км к юго-юго-западу от поворота с Ейского шоссе на Елизаветинку**

Карта (схема) границ территории объекта культурного наследия



Перечень координат характерных (поворотных) точек границ территории  
объекта культурного наследия

№	Координаты характерных точек во Всемирной геодезической системе координат (WGS-84)		Координаты характерных точек в местной системе координат (МСК-23)	
	СШ	ВД	X	Y
1	46.544436229	38.848378102	646011.43	1366462.46
2	46.544449331	38.848584569	646013.06	1366478.28
3	46.544288104	38.849074838	645995.55	1366516.08
4	46.544157413	38.849203009	645981.13	1366526.07
5	46.544006847	38.849235166	645964.42	1366528.72
6	46.543851287	38.849154727	645947.06	1366522.74
7	46.543733949	38.848956645	645933.85	1366507.69
8	46.543741972	38.848728482	645934.55	1366490.18
9	46.543919418	38.848282151	645953.90	1366455.73
10	46.544099585	38.848130253	645973.80	1366443.86
11	46.544229161	38.848113796	645988.19	1366442.44
12	46.544345772	38.848194005	646001.22	1366448.45
1	46.544436229	38.848378102	646011.43	1366462.46

Начальник управления  
государственной охраны  
объектов культурного наследия  
администрации Краснодарского края



Г.Г. Давыденко

Приложение 2

УТВЕРЖДЕН

приказом администрации  
Краснодарского края

от 10.09.2024 № 7273-кн

### РЕЖИМ

**использования территории выявленного объекта культурного наследия  
«Курган «Патриот 2», Краснодарский край, Щербиновский район,  
14,3 км к юго-востоку от восточной окраины ст-цы Старощербиновской,  
3,25 км к юго-юго-западу от поворота с Ейского шоссе на Елизаветинку**


На территории объекта культурного наследия запрещается строительство объектов капитального строительства и увеличение объемно-пространственных характеристик существующих на территории объекта культурного наследия объектов капитального строительства, проведение земляных, строительных, мелиоративных и иных работ, за исключением работ по сохранению объекта культурного наследия или его отдельных элементов, сохранению историко-градостроительной или природной среды объекта культурного наследия.

На территории объекта культурного наследия разрешается ведение хозяйственной деятельности, не противоречащей требованиям обеспечения сохранности объекта культурного наследия и позволяющей обеспечить функционирование объекта культурного наследия в современных условиях.

Особый режим использования земельного участка, в границах которого располагается объект культурного наследия, предусматривает возможность проведения археологических полевых работ в порядке, установленном Федеральным законом от 25 июня 2002 г. № 73-ФЗ «Об объектах культурного наследия (памятниках истории и культуры) народов Российской Федерации», земляных, строительных, мелиоративных, хозяйственных работ, работ по использованию лесов и иных работ при условии обеспечения сохранности объекта культурного наследия, а также обеспечения доступа граждан к указанному объекту.

Границы территории объекта культурного наследия могут быть откорректированы по результатам археологических полевых работ.

Начальник управления  
государственной охраны  
объектов культурного наследия  
администрации Краснодарского края



Г.Г. Давыденко