



АДМИНИСТРАЦИЯ КРАСНОДАРСКОГО КРАЯ
ПРИКАЗ

от 26.09.2024

г. Краснодар

№ 7237-КН

**Об утверждении границ и режима использования территории
выявленного объекта культурного наследия «Поселение «Гайдук-1»,
Краснодарский край, город Новороссийск,
с. Гайдук, левый берег р. Цемес**

В соответствии со статьями 3.1, 5.1, 33 Федерального закона от 25 июня 2002 г. № 73-ФЗ «Об объектах культурного наследия (памятниках истории и культуры) народов Российской Федерации», статьей 3, пунктом 29 части 2 статьи 5 Закона Краснодарского края от 23 июля 2015 г. № 3223-КЗ «Об объектах культурного наследия (памятниках истории и культуры) народов Российской Федерации, расположенных на территории Краснодарского края», приказом Министерства культуры Российской Федерации от 4 июня 2015 г. № 1745 «Об утверждении требований к составлению проектов границ территорий объектов культурного наследия», пунктом 2.3 Положения об управлении государственной охраны объектов культурного наследия администрации Краснодарского края, утвержденного постановлением главы администрации (губернатора) Краснодарского края от 8 декабря 2016 г. № 1000 «Об управлении государственной охраны объектов культурного наследия администрации Краснодарского края»,
п р и к а з ы в а ю:

1. Утвердить:

1) границы территории выявленного объекта культурного наследия «Поселение «Гайдук-1», Краснодарский край, город Новороссийск, с. Гайдук, левый берег р. Цемес, согласно приложению 1 к настоящему приказу;

2) режим использования территории выявленного объекта культурного наследия «Поселение «Гайдук-1», Краснодарский край, город Новороссийск, с. Гайдук, левый берег р. Цемес, согласно приложению 2 к настоящему приказу.

2. Отделу государственного учета объектов культурного наследия управления государственной охраны объектов культурного наследия

администрации Краснодарского края (Гончаров А.В.) обеспечить:

1) размещение (опубликование) настоящего приказа на сайте в информационно-телекоммуникационной сети «Интернет» admkrain.krasnodar.ru и на «Официальном интернет-портале правовой информации» (www.pravo.gov.ru);

2) направление в семидневный срок со дня принятия настоящего приказа его копии в Управление Министерства юстиции Российской Федерации по Краснодарскому краю;

3) направление в срок не более чем пять рабочих дней со дня принятия настоящего приказа его копии в филиал ППК «Роскадастр» по Краснодарскому краю;

4) направление в семидневный срок со дня принятия настоящего приказа его копии в администрацию муниципального образования город Новороссийск.

3. Контроль за выполнением настоящего приказа оставляю за собой.

4. Приказ вступает в силу на следующий день после его официального опубликования.

Начальник управления
государственной охраны
объектов культурного наследия
администрации Краснодарского края




Г.Г. Давыденко

Приложение 1




УТВЕРЖДЕНЫ
приказом администрации
Краснодарского края
от 26.09.2024 № 1237-КН

ГРАНИЦЫ
территории выявленного объекта культурного наследия
«Поселение «Гайдук-1», Краснодарский край, город Новороссийск,
с. Гайдук, левый берег р. Цемес

Карта (схема) границ территории объекта культурного наследия



Условные обозначения:

-  - скорректированные границы
ОАН Поселение «Гайдук 1».
-  - точки поворота границы ОАН.
-  - точка фотофиксации

Перечень координат характерных (поворотных) точек границ территории
объекта культурного наследия

Номер поворотной точки границ территории объекта культурного наследия	Координаты характерных точек во Всемирной геодезической системе координат (WGS-84)		Координаты характерных точек в местной системе координат (МСК-23)	
	Северной широты	Восточной долготы	X	Y
1	44.773583	37.691222	448868.68	1276990.31
2	44.773603	37.691052	448870.92	1276976.85
3	44.773749	37.690834	448887.20	1276959.65
4	44.773983	37.690640	448913.26	1276944.39
5	44.774419	37.690503	448961.75	1276933.72
6	44.774631	37.690500	448985.31	1276933.56
7	44.774755	37.690681	448999.04	1276947.94
8	44.774806	37.690986	449006.51	1276972.11
9	44.774806	37.691210	449004.56	1276989.84
10	44.774728	37.691413	44.8995.83	1277005.87
11	44.774549	37.691357	448975.94	1277001.37
12	44.774257	37.691681	448943.41	1277026.91
13	44.774039	37.691632	448919.20	1277022.93
14	44.773751	37.691528	448887.23	1277014.59
15	44.773624	37.691423	448873.15	1277006.22
1	44.773583	37.691222	448868.68	1276990.31

Начальник управления
государственной охраны
объектов культурного наследия
администрации Краснодарского края



Г.Г. Давыденко

Приложение 2

УТВЕРЖДЕН
приказом администрации
Краснодарского края
от 26.09.2024 № 1237-КН

РЕЖИМ
использования территории выявленного объекта культурного наследия
«Поселение «Гайдук-1», Краснодарский край, город Новороссийск,
с. Гайдук, левый берег р. Цемес

На территории объекта культурного наследия запрещается строительство объектов капитального строительства и увеличение объемно-пространственных характеристик существующих на территории объекта культурного наследия объектов капитального строительства, проведение земляных, строительных, мелиоративных и иных работ, за исключением работ по сохранению объекта культурного наследия или его отдельных элементов, сохранению историко-градостроительной или природной среды объекта культурного наследия.

На территории объекта культурного наследия разрешается ведение хозяйственной деятельности, не противоречащей требованиям обеспечения сохранности объекта культурного наследия и позволяющей обеспечить функционирование объекта культурного наследия в современных условиях.

Особый режим использования земельного участка, в границах которого располагается объект культурного наследия, предусматривает возможность проведения археологических полевых работ в порядке, установленном Федеральным законом от 25 июня 2002 г. № 73-ФЗ «Об объектах культурного наследия (памятниках истории и культуры) народов Российской Федерации», земляных, строительных, мелиоративных, хозяйственных работ, работ по использованию лесов и иных работ при условии обеспечения сохранности объекта культурного наследия, а также обеспечения доступа граждан к указанному объекту.

Границы территории объекта культурного наследия могут быть откорректированы по результатам археологических полевых работ.

Начальник управления
государственной охраны
объектов культурного наследия
администрации Краснодарского края

Г.Г. Давыденко